

«Утверждаю»

Заместитель
руководителя
Федерального агентства
по физической культуре
и спорту

С.Н. Король

«__» _____ 2008 г.

«Согласовано»

Заместитель Министра
Российской Федерации по
делам гражданской
обороны, чрезвычайным
ситуациям и ликвидации
последствий стихийных
бедствий

А.П. Чуприян

«__» _____ 2008 г.

«Утверждаю»

Президент
Туристско-спортивного
союза России

С.Н. Панов

«__» _____ 2008 г.

ПРАВИЛА СОРЕВНОВАНИЙ ПО СПОРТИВНОМУ ТУРИЗМУ

(номер-код вида спорта 0840005411Я)

Часть I. Общие положения

Основные понятия

1. Спортивный туризм (СТ) - вид спорта, в основе которого лежат соревнования на маршрутах, включающих преодоление категорированных препятствий в природной среде (перевалов, вершин, порогов, каньонов, пещер и пр.), и на дистанциях, проложенных в природной среде и на искусственном рельефе.

2. Соревнования заключаются в выявлении сильнейших туристских групп и туристов спортсменов при прохождении туристских маршрутов и дистанций.

3. Официальные соревнования (мероприятия) по спортивному туризму на территории Российской Федерации проводятся по данным Правилам соревнований по спортивному туризму (далее Правила), которые обязательны для спортсменов, тренеров, представителей команд, судей и организаторов этих соревнований.

Официальные соревнования – соревнования, включенные в календарные планы: Федерального органа исполнительной власти в области физической культуры и спорта, органов исполнительной власти субъектов Российской Федерации в области физической культуры и спорта, органов местного самоуправления в области физической культуры и спорта, физкультурно-спортивных организаций, имеющих право присваивать спортивные разряды.

4. Вопросы организации и проведения соревнований и других туристских мероприятий, не вошедшие в настоящие Правила, регулируются Регламентами, утверждаемыми общероссийским физкультурно-спортивным объединением (союзом, федерацией, ассоциацией), аккредитованным Федеральным органом исполнительной власти в области физической культуры и спорта по виду спорта «спортивный туризм» (далее по тексту Туристско-спортивным союзом России - ТССР).

5. Организаторами могут вноситься дополнительные Условия проведения соревнований, не противоречащие данным Правилам, которые уточняют порядок проведения соревнования и другую информацию по организации судейства. Соответствующая информация об этом доводится до участников соревнований до их начала. Соблюдая Правила необходимо исходить из принципов спортивной справедливости, безопасности и целесообразности.

Виды соревнований

6. Соревнования проводятся по двум группам дисциплин: «маршрут» и «дистанция» в соответствии с утвержденным Федеральным органом исполнительной власти в области физической культуры и спорта Всероссийским реестром видов спорта (ВРВС).

Часть 2. Группа дисциплин «маршрут»

Раздел 1. Правила судейства

Общие положения

1. Соревнования заключаются в прохождении в природной среде туристских маршрутов, включающих участки категорированных по сложности препятствий (перевалы, траверсы, вершины, пороги, каньоны, пещеры и пр.), оценке этих прохождений судейской коллегией и выявлении сильнейших туристских групп.

2. При участии в соревнованиях туристские группы соревнуются в прохождении маршрутов соответствующих категорий сложности. Категории сложности маршрутов определяются в соответствии с разделом 2 «Классификация маршрутов» настоящих Правил.

3. Участвующие в соревнованиях туристские группы могут проходить маршруты в различных географических районах. Результатом судейства является количественная оценка прохождения группой маршрута.

Виды соревнований

4. Группа дисциплин «маршрут» включает:

- маршрут – водный (1-6 категория);
- маршрут – горный (1-6 категория);
- маршрут – комбинированный (1-6 категория);
- маршрут – лыжный (1-6 категория);
- маршрут – на средствах передвижения (1-6 категория);
- маршрут – парусный (1-6 категория);
- маршрут – пешеходный (1-6 категория);
- маршрут – спелео (1-6 категория) категория.

Соревнования проводятся среди туристских групп.

5. Соревнования могут проводиться как по отдельной дисциплине спортивных туристских маршрутов, так и по нескольким дисциплинам, в соответствии с Положением о соревнованиях.

6. По каждой дисциплине соревнования могут проводиться среди туристских групп на маршрутах одной или разных категорий сложности, в соответствии с Положением о соревнованиях.

7. Соревнования различаются:

- по уровню и рангу соревнований;
- по категориям сложности маршрутов.

Уровень и ранг соревнований определяются в соответствии с Единой всероссийской спортивной классификацией.

Категория сложности (к.с.) маршрута от 1 - простой, до 6 - самой сложной, зависит от количества и категории трудности препятствий и факторов маршрута (см. раздел 2 Правил).

8. Соревнования всероссийского уровня проводятся среди маршрутов 4-6 категории сложности, соревнования уровня федеральных округов - среди маршрутов 3-6 категории сложности, соревнования уровня субъектов Российской Федерации среди маршрутов 2-5 категории сложности, соревнования муниципального уровня - среди маршрутов 1-3 категории сложности.

Организатор и проводящая организация

9. ТССР вносит предложения в календарный план всероссийских соревнований, проводит соревнования, осуществляет контроль за соблюдением Правил, оказывает содействие организаторам соревнований субъектов РФ. Федерации (союзы) по спортивному туризму (туристско-спортивные объединения - ТСО) субъектов РФ составляют календари соревнований субъектов РФ и проводят эти соревнования. ТСО муниципального образования, физкультурно-

спортивных организаций составляют свои календари соревнований и проводят эти соревнования.

Положение о соревнованиях, заявки

10. Соревнования по группе дисциплин «маршрут» проводятся в соответствии с Положением, разработанным и утвержденным проводящей соревнования организацией. Положение о соревнованиях (далее по тексту «Положение») - основной документ, которым, наряду с Правилами, руководствуются судейская коллегия и участники соревнований.

11. Положение не должно противоречить настоящим Правилам.

12. Положение должно быть доведено до участвующих в соревнованиях не позднее, чем за две недели до начала соревнований, а для соревнований Всероссийского уровня - не позднее, чем за три месяца.

13. Проведение соревнований предусматривает: подачу туристскими группами в Главную судейскую коллегия соревнований (ГСК) заявок на участие, допуск групп на маршрут и к участию в соревнованиях, прохождение участниками соревнований заявленных маршрутов, регистрацию старта и финиша групп, подготовку туристскими группами отчетной документации, оценка судейской коллегией прохождения группами маршрутов и подведение итогов.

К соревнованиям допускаются туристские группы, заявившие прохождение спортивного маршрута в сроки, установленные Положением, и в соответствии с настоящими Правилами.

Соревнования проводятся с отдельным или общим стартом туристских групп, участвующих в соревнованиях.

Началом соревнований является старт первой группы.

Стартом группы считается момент выхода группы на маршрут, а финишем - момент окончания маршрута. Команды, не зафиксировавшие старт, в соревнованиях не участвуют.

14. Заявки на участие в соревнованиях подаются в организацию, проводящую соревнования, в сроки, оговоренные Положением о соревнованиях, заблаговременно. Заявка подается в ГСК не менее чем за 2 недели до старта группы. Список участников помещается на Интернет – сайте и (или) вывешивается на доске информации соревнований, что оговаривается в Положении о соревнованиях.

15. В предварительной заявке указывается дисциплина, географический (административный) район и сроки прохождения маршрута, категория сложности маршрута, данные о руководителе и количестве участников, контактная информация (Приложение 1).

16. В заявке указывается:

- фамилия, имя и отчество руководителя группы и участников;
- дата и год рождения;
- спортивная квалификация;
- медицинский допуск;
- фамилия, имя, отчество тренера.

Руководитель и участники группы должны расписаться в знании настоящих Правил, а также «Правил организации и прохождения туристских спортивных маршрутов» (раздел 1 Регламента, далее по тексту «Правила организации маршрутов»).

Виза (допуск) врача должна стоять напротив каждой фамилии. Вместо визы врача в заявке допускается предъявление справки с подписью врача и печатью медицинского учреждения, разрешающей участвовать в конкретных соревнованиях.

17. Перезаявки (заявления об изменении заявки) подаются в ГСК письменном виде на имя главного секретаря соревнований не позднее дня старта группы (выхода на маршрут). Любые изменения в составе туристской группы и в маршруте должны быть согласованы с судьями соревнований, ответственными за допуск группы к соревнованиям.

18. Представителем туристской группы перед Судейской коллегией является ее руководитель или иное уполномоченное лицо, определенное руководителем группы простой письменной доверенностью.

19. Представитель группы имеет право получать справки в судейской коллегии по всем вопросам, связанным с организацией и проведением соревнований, подавать предварительные заявки, перезаявки и протесты.

Условия допуска к соревнованиям и определение результатов

20. Туристская группа допускается к соревнованиям если:

- подана предварительная заявка в ГСК соревнований в сроки, указанные в Положении;
- предоставлены в судейскую коллегию соревнований заявка на участие в соревнованиях и оформленные должным образом маршрутные документы, а также другие материалы, необходимые для рассмотрения маршрута и допуска группы на маршрут, не позднее, чем за 4 недели до предполагаемого выхода на маршрут;
- получено положительное заключение судей маршрутной квалификации о допуске группы на маршрут;
 - получено положительное заключение мандатной комиссии о допуске группы к соревнованиям.

21. Порядок определения результатов участников соревнований включает:

- регистрацию старта и финиша группы;
- прохождение туристской группой спортивного маршрута;
- подготовку отчетных материалов о прохождении маршрута;
- передачу отчетных материалов и маршрутных документов в судейскую коллегию;
- рассмотрение отчетных материалов, категорирование пройденного группой маршрута и утверждение (зачет) прохождения маршрута судьями маршрутной квалификации;
- оценка судьями судейской бригады прохождения туристскими группами маршрутов, определение результатов, показанных группами, и мест, занятых группами на соревнованиях.

Допуск группы на маршрут

22. Оценкой готовности группы к прохождению заявленного маршрута занимаются судьи маршрутной квалификации соответствующей дисциплины, которые осуществляют:

- рассмотрение маршрутных документов, поданных в судейскую коллегию при заявке группы на соревнования;
- категорирование (определение категории сложности и трудности) заявленного маршрута и препятствий;
- оценку соответствия специальной подготовки группы и состава снаряжения заявленному маршруту.

Допуск группы на маршрут фиксируется судьями маршрутной квалификации в маршрутных документах группы.

23. Содержание и заполнение маршрутных документов.

Каждая туристская группа, выходящая на маршрут включающий прохождение категорированных препятствий, обязана иметь маршрутную книжку (МК), а на маршрут без категорированных препятствий - маршрутный лист (МЛ) установленного образца (раздел 3 «Регламент соревнований по группе дисциплин «маршрут»») (далее по тексту «Регламент»).

23.1. Маршрутная книжка включает следующую информацию: сведения об участниках и руководителе, опыт прохождения маршрутов, выполняемые обязанности в группе; график движения на маршруте, описание способов прохождения определяющих препятствий; карты или схемы с нанесенной ниткой маршрута и графиком движения; состав специального снаряжения; адрес спасательной службы постановки на группы учет (при ее наличии); контрольные сроки прохождения маршрута, особые указания группе и др.

Маршрутная книжка выдается и заверяется штампом в полномочной маршрутно-квалификационной комиссии (МКК) (организация и порядок работы определен в разделе 1 Регламента), и содержит заключение судей маршрутной квалификации о готовности группы к заявленному маршруту и допуске группы на маршрут.

23.2. Сроки прохождения маршрута, выбор географического района и нитка маршрута определяются туристской группой в соответствии с Положением.

При разработке маршрута кроме основного графика движения в заявочную документацию должны быть включены запасные варианты движения на маршруте и аварийные выходы, позволяющие группе безопасно завершить маршрут при резком ухудшении погодных условий или других экстремальных ситуациях.

Группа должна иметь информацию о медицинских учреждениях находящихся в районе заявленного маршрута.

23.3. Знание настоящих Правил, правил техники безопасности, знание опасностей для здоровья и жизни, возникающих при прохождении маршрута, заверяется в маршрутной книжке личной подписью руководителя и каждого участника группы.

24. Судьи маршрутной квалификации проверяют состав туристской группы, возраст, наличие требуемого опыта, уровень специальной подготовки (физической, технической и теоретической) участников и руководителя; знание руководителем (и участниками) планируемого маршрута и его определяющих препятствий; выполнимость графика движения на маршруте; наличие и знание участниками запасных вариантов маршрута, возможных аварийных выходов, знание сложных участков маршрута и способов их преодоления; состав и достаточность специального снаряжения, количество средств передвижения для маршрутов на средствах передвижения (средств сплава для водных маршрутов) и соответствие этих средств маршруту и опыту участников; контрольные пункты и сроки их прохождения; при необходимости проводят контрольные проверки готовности группы.

При наличии на маршруте элементов первопрохождений судьи маршрутной квалификации рассматривают эти участки с использованием имеющегося фотографического материала, данных аэро- и космической съемки системы дистанционного зондирования Земли, данных высот, цифровых карт с использованием ГИС (географических информационных систем), построения 3-хмерного рельефа местности и пр.

25. Группа считается готовой к прохождению маршрута, если знание маршрута, туристский опыт, состав снаряжения и специальная подготовка руководителя и участников соответствуют заявленному маршруту по требованиям, изложенным в настоящих Правилах.

26. Результатом рассмотрения представленной маршрутной документации является заключение судей (судьи) маршрутной квалификации о готовности (допуске) группы к прохождению заявленного маршрута.

Требования к группе и ее участникам

27. Общие требования к возрасту, опыту участников и руководителя, количественному составу группы и к количеству средств передвижения приведены в Таблице 1. и п.28-35.

28. Руководитель категорированного маршрута должен иметь опыт руководства маршрутом и преодолением препятствий предыдущей категории сложности, а также опыт участия в маршруте и преодолении препятствий той же категории сложности. Характер этих препятствий должен быть аналогичен характеру определяющих препятствий заявленного маршрута.

Участник маршрута должен иметь опыт участия в маршруте и преодолении характерных препятствий предыдущей категории сложности.

Требования к участникам и руководителям маршрутов

Таблица 1

Категория сложности маршрута	Необходимый опыт участия и руководства в маршрутах данного вида, (к.с.)			Минимальный возраст, лет		Минимальный состав группы		Минимальное количество средств передвижения		
	Участник	Руководитель		Участник (определяется по году рожд.)	Руководитель (опр. по дате рожд.)	кроме автомото и вело маршрутов	для автомото и вело маршрутов	В автомото маршрутах		водные
		Участие	Руководство					мотоциклов	автомобилей	
1	2	3	4	5	6	7	8	9	10	11
н/к и ст.с.	-	-	1(3-х дн.)	7						
1	-	1 (ст.с-п.30)	н/к	11*	18	4 (2-п.29)	2	1	1	1
2	1	2	1	13*	18	4 (п.30)	2	1	1	1
3	2	3	2	15*	18	4	2	1	1	1
4	3	4	3	16*	19	4	4	2	2	2
5	4(5)	5	4(5)	17*-	19	6 (4-п.34)	4	3	2	2
6	5(6)	5 (6)	2x5;(6)	18-	20	6 (4-п.34)	4	3	2	2

* - решением ГСК могут быть снижены требования к возрасту участников (но не более чем на один год), имеющих подготовку в учебных туристских и спортивных школах и клубах, специализирующихся на спортивном туризме.

Обозначения: н/к –некатегорийный маршрут; ст.с.- степенной маршрут; 2x5 –два маршрута 5 к.сл.; (4-п.34) –четыре в соответствии с п.34 Правил.

29. Минимальный количественный состав группы в маршрутах 1 - 2 к.с. (кроме лыжных, горных и водных маршрутов на байдарках двойках) может быть уменьшен до двух человек, в зависимости от географического района и конкретного маршрута.

30. К руководству маршрутом 1 к.с. решением судей маршрутной квалификации может быть допущен спортсмен, не имеющий опыта участия в маршрутах 1 к.с., но обладающий достаточными туристскими навыками, полученными в некатегорийных походах.

31. В маршрутах 3 -5 к.с. одну треть членов туристской группы могут составлять спортсмены с опытом участия в маршрутах на две категории сложности ниже, при условии наличия у них специальной подготовки в учебных туристских и спортивных школах и клубах, специализирующихся на спортивном туризме, в маршрутах 2 к.с. - с опытом участия в некатегорийных маршрутах.

32. В маршрутах 2 - 5 к.с. руководитель группы может иметь опыт руководства маршрутом заявленной категории сложности в другой дисциплине, при наличии опыта прохождения локальных препятствий (ЛП), (протяженных препятствий - ПП), соответствующих характеру и категории трудности препятствий заявленного маршрута, и опыта руководства прохождением двух аналогичных ЛП (ПП) на одну полукатегорию (категорию - для водных и спелео маршрутов) трудности ниже.

Участник маршрута 2 – 5 к.с. может иметь опыт прохождения маршрута заявленной категории сложности в другой дисциплине, при наличии опыта прохождения на одну полукатегорию (категорию - для водных и спелео маршрутов) трудности ниже ЛП (ПП), характерных для заявленного маршрута.

33. Результат участия в соревнованиях и опыт прохождения маршрутов фиксируются в книжке спортсмена и справках о зачете прохождения туристского спортивного маршрута (раздел 1 Регламента, Приложение 7).

34. Минимальный состав группы на маршрутах 5 - 6 к.с. любой дисциплины:
- 4 человека (в водном маршруте должно быть не менее 2-х судов), если все участники и руководитель имеют опыт, соответственно, участия и руководства маршрутом 5 (6) категории сложности по той же дисциплине;

- 5 человек, если не более чем один участник имеет опыт участия в маршруте той же дисциплины на одну категорию ниже заявленной;

- 6 человек - в остальных случаях.

35. Капитан (руководитель) средства сплава должны иметь соответствующий опыт прохождения маршрутов на этих средствах сплава.

36. При допуске на маршрут к участникам группы могут быть предъявлены дополнительные требования (по туристскому опыту), связанные с особенностями ЛП различных дисциплин, географическим районом, сезоном прохождения маршрута и пр. и изложенные в Правилах организации маршрутов.

37. Участники должны иметь соответствующий уровень специальной подготовки - физической, технической и теоретической.

38. Участники должны иметь медицинский допуск к соревнованиям и быть застрахованы от несчастного случая в соответствии с Положением о соревнованиях.

39. Состав группы может быть мужским, женским или смешанным.

40. Рекомендуемый перечень специального личного и группового снаряжения для различных дисциплин приведен в Приложении 3).

41. К участникам соревнований могут быть предъявлены также требования, не оговоренные настоящими Правилами и не противоречащие им, которые отражаются в Положении о соревновании.

42. Руководителю и участникам группы запрещено:

- принимать допинг в любой форме;

- нарушать требования настоящих Правил и Положения;

- не выполнять требования раздела «Особые указания» маршрутной книжки;

- проходить препятствия без соблюдения мер безопасности;

- проходить препятствие, если по каким-либо причинам его техническая трудность оказалась значительно выше, чем имеющийся опыт;

- изменять заявленный маршрут в сторону его усложнения, состав участников или численный состав группы без согласования с судьями маршрутной квалификации.

43. Группа может быть снята с соревнований за:

- грубое нарушение Правил или Положения;

- неспортивное или неэтичное поведение участников группы;

- действия, вызывающие опасность для участников своей группы или других групп;

- несоблюдение мер безопасности при прохождении маршрута;

- нарушение правил охраны природы, памятников истории и т.п.

ГСК обязана информировать организацию, членами которой являются участники группы, о фактах неспортивного поведения участников группы и может ходатайствовать об их дисквалификации.

44. Руководитель группы обязан:

- выполнять требования настоящих Правил, Положения, Правил организации маршрутов;

- обеспечить формирование туристской группы и подбор членов группы по их спортивной квалификации, физической и технической подготовленности и психологической совместимости;

- ознакомиться с районом похода и наметить маршрут соответствующий уровню подготовки группы, изучить сложные участки маршрута и способы их преодоления, подготовить картографический материал; оформить маршрутные документы, довести до участников группы собранный материал по заявленному маршруту;

- в соответствии с заявленным маршрутом обеспечить специальную подготовку группы (физическую, техническую и теоретическую);

- обеспечить подготовку и подбор снаряжения, продуктов питания;
- руководитель должен проинформировать участников о степени опасности и риске для здоровья и жизни при прохождении маршрута, о маршруте и его основных препятствиях, об аварийных выходах. Факт получения исчерпывающей информации подтверждается каждым участником личной подписью в МК (раздел «Состав группы»);
- получить, при необходимости, разрешение на посещение района с ограниченным доступом (погранзона, заповедник и т.д.), решить иные вопросы, необходимые при организации и проведении маршрута (страхование жизни и др.);
- согласовать с судьями маршрутной квалификации все изменения маршрута и состава группы, возникшие до выхода на маршрут;
- сообщить в ГСК и МКК о выходе на маршрут и о завершении маршрута;
- соблюдать утвержденный маршрут и выполнять указания и рекомендации, зафиксированные в МК судьями маршрутной квалификации и МКК;
- обеспечить организацию надежной страховки и взаимодействие участников при прохождении технически сложных участков;
- принимать необходимые меры, направленные на обеспечение безопасности участников, вплоть до изменения или прекращения маршрута в связи с возникшими опасными природными явлениями и другими обстоятельствами, угрожающими безопасности участников группы. При этом изменение в сторону усложнения маршрута допускается лишь в исключительных случаях и не дает основания для повышения категории сложности при его зачете;
- в случае необходимости быть готовым к организации спасательных работ, оказанию немедленной помощи и сопровождению пострадавшего;
- назначать, в случае временного разделения группы, в каждой подгруппе своих заместителей из наиболее подготовленных участников, определить им задание, контрольные сроки, порядок действий, взаимодействия и связи;
- обеспечить, предусмотренное графиком движения по маршруту и утвержденное судьями маршрутной квалификации разделение группы, состав, квалификацию руководителей и членов подгрупп, в соответствии со сложностью локальных препятствий в маршрутах подгрупп;
- сообщить, при необходимости оказания группе или участнику помощи, о произошедшем несчастном случае в местную спасательную службу, в соответствующие органы местной власти, в ГСК и МКК;
- обеспечить достоверность информации в отчете о прохождении маршрута, предоставленного в судейскую коллегия соревнований;
- после окончания соревнований оформить справки членам группы о совершенном маршруте и сделать соответствующие записи в классификационных книжках спортсмена, оказать помощь участникам в оформлении соответствующих разрядов и званий.

45. Руководитель группы имеет право:

- после обсуждения на собрании группы исключить из числа участников туриста, оказавшегося по моральным качествам или спортивно-техническим данным не подготовленным к прохождению заявленного маршрута. Если такая необходимость возникла на маршруте, турист при первой возможности должен быть доставлен в населенный пункт для отправки к месту жительства, а движение группы по маршруту (основному или запасному) может быть продолжено с учетом туристского опыта оставшихся участников и требования минимальной численности группы;
- передавать, в случае необходимости, руководство маршрутом своему заместителю или другому участнику, имеющему соответствующую квалификацию;
- проводить разделение группы в аварийной ситуации, исходя из реального наличия сил и средств, конкретной обстановки и максимальной вероятности выполнения задач по ликвидации аварии, назначив в каждой подгруппе своего руководителя;
- требовать разбора действий участников на маршруте;
- обращаться в туристско-спортивные организации при несогласии с результатами разбора его действий на маршруте.

46. Участники группы обязаны:

- соблюдать общепринятые нормы поведения спортсмена, быть дисциплинированными;
- знать и выполнять требования настоящих Правил, Положения, Правил организации маршрутов и Кодекса путешественника, а также соблюдать требования личной и групповой безопасности при прохождении маршрута и отдельных препятствий;
- выполнять своевременно и четко указания руководителя группы;
- знать о степени опасности и риске для здоровья, жизни, сохранности личного имущества при прохождении маршрута; знать нитку маршрута, его характерные особенности и технические препятствия, запасные варианты и аварийные выходы с маршрута, о чем должны расписаться в МК (раздел «Состав группы»);
- иметь специальную (физическую, техническую и теоретическую) подготовку, соответствующую маршруту;
- обеспечить себя качественным личным снаряжением, в соответствии с особенностями маршрута, и заботиться о его сохранности на маршруте;
- своевременно информировать руководителя маршрута об ухудшении состояния здоровья;
- соблюдать меры безопасности, в случае необходимости быть готовым к оказанию немедленной помощи и сопровождению пострадавшего.

47. Участник группы имеет право:

- после окончания маршрута обсуждать действия руководителя и участников группы;
- требовать разбора действий руководителя и участников на маршруте;
- обращаться в туристско-спортивные организации при несогласии с результатами разбора.

Требования к специальной подготовке группы

48. Каждая группа, участвующая в соревнованиях, проходит проверку готовности и допускается на маршрут судьями маршрутной квалификации.

Участники групп должны обладать знаниями и навыками по специальной подготовке (физической, технической и теоретической).

48.1. Специальная подготовка участников должна соответствовать учебному курсу по программе соответствующего уровня, включая оказание первой доврачебной помощи, «Положения о системе подготовки кадров в спортивном туризме Российской Федерации» (далее по тексту «Программа»).

Требования по уровню специальной подготовки участников и руководителей, в соответствии с категорией сложности маршрута, следующие:

маршруты 1 - 3 степени сложности, некатегорийные (н/к) и 1 к.с. - начальный уровень (НУ);

маршруты 2 к.с. - базовый уровень (БУ);

маршруты 3 – 4 к.с. - специализированный уровень (СУ);

маршруты 5 – 6 к.с. - высший уровень (ВУ).

Специальная подготовка обеспечивается наличием навыков и знаний, полученных при прохождении маршрутов, в соответствии с требованиями Таблицы 1.

48.2. Уровень физической подготовки участников должен соответствовать виду туризма и категории сложности маршрута. Контрольные нормативы для оценки общефизической подготовленности туристов приведены в Программе.

48.3. Специальная подготовка по Программе подготовки кадров проводится:

- в школах подготовки туристских кадров;
- в спортивных туристских клубах и других туристско-спортивных организациях инструктором, инструктором-проводником и инструктором-тренером спортивного туризма соответствующего уровня;
- руководителем группы;
- участниками самостоятельно.

При самостоятельной подготовке проверка готовности участников осуществляется: руководителем группы, тренером или в школе подготовки туристских кадров соответствующего уровня (сдачей экстерната), или прохождением проверки в МКК.

Техническое обеспечение группы на маршруте

49.1. Участники туристской группы и руководитель должны быть обеспечены специальным личным и групповым снаряжением, позволяющим безаварийно пройти маршрут.

Количественный и качественный состав необходимого снаряжения определяется особенностями маршрута, его категорией сложности, препятствиями, районом проведения, сезоном. Рекомендуемый перечень специального снаряжения приведен в Приложении 3.

49.2. Ответственным за групповое снаряжение является руководитель группы. Ответственным за личное снаряжением является каждый участник группы.

49.3. Качество технических средств передвижения, сплава и снаряжения, которыми пользуются участники на маршруте, должно обеспечивать безопасность группы при прохождении маршрута и осуществлении страховки.

49.4. Группа должна быть обеспечена техническими средствами, позволяющими решать задачи:

- связи на маршруте и передачи сигнала бедствия с координатами группы;
- определения координат местонахождения группы.

49.5. При необходимости группа обращается в специализированное медицинское учреждение в населенных пунктах района прохождения маршрута.

Взаимодействие со спасательными службами и страховыми компаниями

50.1. Повышение безопасности соревнований обеспечивается взаимодействием со спасательными службами, страховыми компаниями, государственными и общественными организациями, на территории которых проходит маршрут.

Средством учета, контроля и взаимодействия является маршрутная книжка (маршрутный лист).

50.2. Группа, проходящая маршрут по территории Российской Федерации, должна пройти регистрацию в соответствующей спасательной службе региона прохождения маршрута.

При совершении маршрута за рубежом регистрация групп производится в местных органах (в т. ч. в спасательной службе, при ее наличии) в соответствии с правилами, действующими в государстве, на территории которого проходит маршрут.

50.3. Процедура регистрации. После получения допуска к выходу на маршрут руководитель не позднее, чем за неделю до выезда на маршрут сообщает в спасательную службу региона, где проходит маршрут, о маршруте и составе группы (форма обращения приведена в Приложении 9, раздел 1 Регламента).

При прохождении маршрута руководитель сообщает в ГСК, МКК и спасслужбу региона о выходе и о завершении маршрута телеграммой, по телефону, электронной почте или лично.

50.4. Группе необходимо иметь технические средства связи по п.49.4. –

50.5. В соответствии с Положением о соревнованиях участники группы и руководитель группы должны застраховаться, от несчастного случая.

50.6. При необходимости группа обращается в ближайшее медицинское учреждение в населенных пунктах района прохождения маршрута.

50.7. В случае не поступления в контрольные сроки сообщения от группы о завершении маршрута, ГСК принимает все возможные меры для выяснения причин и в случае необходимости обращается в спасательную службу.

Информационное обеспечение

51. При подготовке маршрута группа должна изучить имеющиеся в туристских библиотеках отчеты, паспорта и описания по району проведения маршрута, дополнительную

информацию (топографические карты, космические снимки и пр.), а также подготовить копии паспортов, описаний, фотографии и пр. препятствий для их идентификации на местности и успешного прохождения.

В процессе подготовки и проведения спортивного маршрута группа должна, по возможности, получить от МЧС, местных органов власти, федераций спортивного туризма и других организаций в районе прохождения маршрута информацию о погодных условиях, наличии аномальных климатических явлений, состоянии препятствий и др.

Ответственность за безопасность участников соревнований

52.1. Обеспечение безопасности при проведении соревнований возлагается на руководителей и участников групп, ГСК в пределах своих обязанностей.

52.2. Во время прохождения маршрута каждая группа самостоятельно обеспечивает необходимые меры безопасности и несет полную ответственность за свои действия. Руководитель группы отвечает за обеспечение безопасности участников на маршруте.-

52.3. Руководитель группы отвечает за обеспечение специальной подготовки группы.

Не выполнение требований по обеспечению безопасности в подготовительный период и во время проведения соревнований влечет за собой ответственность вплоть до лишения членства в ТССР и ее региональных организациях.

52.4. Ответственность руководителя и участников за обеспечение снаряжением определяется в соответствии с п.49.2.

52.5. При грубых нарушениях настоящих Правил, требований мер безопасности, произошедших на маршруте, ГСК совместно с проводящей организацией формирует экспертную комиссию, задачей которой является выяснение причин и обстоятельств нарушений, определение степени ответственности, мер воздействия и выработка рекомендаций по повышению безопасности и профилактическим мерам по предотвращению травматизма на маршрутах.

Краткий отчет работы комиссии прикладывается к отчету Главного судьи о соревнованиях.

Судейская коллегия

53. Для определения результатов соревнований организация, проводящая соревнования формирует и утверждает судейскую коллегия (СК) соревнований.

Для соревнований уровня субъекта Российской Федерации и ниже проводящая организация по согласованию с ТСО соответствующего уровня может утверждать Главного судью и Главного секретаря, а остальных членов судейской коллегии утверждает Главный судья соревнований.

Судейская коллегия Всероссийских соревнований утверждается ТССР.

54. В состав судейской коллегии входят: Главный судья соревнований, Главный секретарь, их заместители, старшие судьи и судьи бригад по видам программ, мандатная комиссия.

При проведении Всероссийских соревнований одновременно по нескольким дисциплинам (видам туризма), создаются судейские коллегии по этим дисциплинам, подчиненные главной судейской коллегии.

Главный судья соревнований, главный секретарь не могут входить в состав судейских бригад и не участвуют в непосредственном судействе групп.

55. Работой судейской коллегии руководит главная судейская коллегия (ГСК). В ее состав входят:

Главный судья и его заместители, Главный секретарь и его заместители.

На соревнованиях международного и Всероссийского масштаба состав главной судейской коллегии может быть расширен.

Состав главной судейской коллегии утверждается не менее, чем за 2 месяца до начала соревнований, а на соревнованиях международного и всероссийского масштаба — не менее чем за три месяца.

56. Главная судейская коллегия осуществляет подготовку к соревнованиям, обеспечивает их проведение, руководствуясь настоящими Правилами, Положением о соревнованиях и Методикой судейства (Приложение 5).

57. Главная судейская коллегия решает все технические вопросы, отвечает за подведение итогов соревнований, своевременную и правильную информацию о результатах соревнований.

58. Главный судья соревнований.

58.1. Главный судья соревнований возглавляет судейскую коллегия и руководит проведением соревнований. Он несет ответственность за правильную организацию и четкое проведение соревнований в соответствии с Положением и Условиями. Распоряжения Главного судьи обязательны для судей и представителей команд.

58.2. Главный судья обязан:

- перед началом соревнований провести установочный семинар или инструктаж судей;
- распределить судей по бригадам с учетом их квалификации;
- принять решение по поданным протестам в сроки, указанные в Положении;
- провести заседания судейской коллегии перед началом, в процессе проведения (если есть необходимость) и по окончании соревнований;
- по окончании соревнований выдать справки о судействе и дать оценку работы каждого судьи;
- после окончания соревнований, в течение двух недель, сдать отчет, протоколы, поданные протесты и принятые по ним решения в организацию, проводившую соревнования.

58.3. Главный судья имеет право:

- внести изменения в программу соревнований, если по условиям их проведения в этом возникла необходимость;
- перемещать судей во время соревнований;
- отменить ошибочное решение судьи;
- отстранить от работы судей, совершивших грубые ошибки или не справляющихся со своими обязанностями;
- отстранить от дальнейшего участия в соревнованиях туристские группы, а также представителей, допустивших грубые нарушения Правил, Положения, Условий или дисциплины, и ходатайствовать об их дисквалификации;
- отменить соревнования или перенести время подведения результатов соревнований.

58.4. В зависимости от ранга и программы соревнований в помощь Главному судье могут назначаться один или несколько заместителей, которые работают под его руководством

58.5. Заместители Главного судьи руководят отдельными участками работы, определяемыми главным судьей и подписывают соответствующие протоколы. По указанию Главного судьи, в случае его отсутствия, один из заместителей исполняет обязанности и пользуется всеми правами Главного судьи.

Заместитель Главного судьи по маршрутной квалификации организует работу судей маршрутной квалификации по допуску групп к маршрутам, категорированию маршрутов.

Заместитель Главного судьи по судейству организует работу бригад судей-экспертов по оценке прохождений группами маршрутов, определению результатов соревнований.

Заместитель главного судьи по общим вопросам занимается организацией соревнований и руководит службой информационного освещения хода соревнований.

58.6. На соревнованиях по нескольким дисциплинам в помощь Главному судье могут назначаться заместители Главного судьи по дисциплинам.

59. Главный секретарь:

- определяет организационную структуру секретариата и руководит его работой;
- определяет схему движения документации в процессе обработки результатов соревнований;
- составляет перечень-заявку на канцелярские принадлежности, инвентарь, бланки протоколов, дипломы и организует их получение;
- инструктирует секретариат;

- принимает от представителей команд протесты, готовит материалы, необходимые для рассмотрения и передает их Главному судье;

- готовит все материалы и документацию, для проведения соревнований, ведет протоколы заседаний главной судейской коллегии, проверяет правильность протоколов судейства дисциплин, составляет сводный протокол результатов соревнований;

- готовит вместе с Главным судьей отчет о соревнованиях.

60. Секретариат соревнований:

- принимает документы от мандатной комиссии после окончания ее работы;

- принимает от представителей команд или от мандатной комиссии заявки и проверяет правильность их заполнения;

- готовит протоколы судейства;

- ведет протоколы заседания судейской коллегии и оформляет распоряжения Главного судьи во время соревнований;

- ведет учет работы судей;

- подготавливает справки о судействе;

- выдает участникам соревнований справки об участии в соревнованиях.

61. В зависимости от ранга и программы соревнований в помощь Главному секретарю могут назначаться один или несколько заместителей, которые работают под его руководством.

62. Мандатная комиссия

62.1. Мандатная комиссия создается для допуска команд к соревнованиям. Мандатная комиссия утверждается проводящей организацией не менее, чем за 2 месяца до начала соревнований, а на соревнованиях международного и всероссийского масштабов — не менее чем за три месяца. Председатель мандатной комиссии выбирается из состава ГСК.

62.2. Мандатная комиссия проверяет:

- правильность заявочных материалов от групп на участие в соревнованиях и их соответствие Правилам и Положению о соревнованиях;

- комплектность отчетных материалов о совершенных маршрутах, оговоренных в Положении о соревнованиях;

- наличие маршрутных документов и полномочия маршрутно-квалификационной комиссии, допустившей группу на маршрут;

- дает заключение о допуске к соревнованиям.

Функции мандатной комиссий могут быть возложены на судейскую коллегию.

62.3. Мандатная комиссия имеет право не допускать к соревнованиям участников, опыт и подготовка которых не отвечают требованиям Правил, Положения и Условий.

62.4. Мандатную комиссию возглавляет Председатель. В состав мандатной комиссии входит Главный секретарь, специалист по медицине и зам. Главного судьи по маршрутной квалификации.

63. Судьи маршрутной квалификации выполняют функции, изложенные в п. 22 и п.24:

- рассматривают маршрутные документы туристских групп, поданные на соревнования, категоризируют заявленные маршруты и препятствия, оценивают соответствие специальной подготовки группы и состава снаряжения заявленному маршруту, дают допуск группы на маршрут, который фиксируется в маршрутных документах группы.

64. Судьи-эксперты работают под руководством старшего судьи бригады судей-экспертов.

Каждый судья-эксперт оценивает, в соответствии с методикой судейства соревнований на туристских спортивных маршрутах (Приложение 5, «Методика судейства соревнований на туристских спортивных маршрутах. Подведение итогов», далее по тексту «Методика судейства»), прохождения участниками соревнований заявленных маршрутов, отражая результаты, показанные туристскими группами, в судейском протоколе.

65. Судьи-эксперты обязаны:

- твердо знать и неуклонно выполнять Правила, Положение и Условия;

- быть беспристрастными, принципиальными и объективными;

- следить за соблюдением Правил, Положения, Условий.

66. Судьи-эксперты не имеют права:

- участвовать в судействе соревнований того вида программы, где представлен маршрут, пройденный туристской группой с его участием или тренером которой он является;
- быть представителем команды, участвующей в соревнованиях.

67. Судьи-инспектора инспектируют работу судей маршрутной квалификации по допуску туристских групп на маршрут и по категорированию пройденных маршрутов, а также результаты судей-экспертов в оценке прохождений участниками соревнований заявленных маршрутов на соответствие положениям, изложенным в «Методике судейства».

68. Судьи должны удовлетворять квалификационным требованиям к судьям вида спорта «спортивный туризм».

69. Численный состав судейской коллегии (количество судей и судейских бригад) определяется уровнем соревнований, количеством дисциплин и видов программ.

Численный состав судейской коллегии Всероссийских соревнований должен быть таким, чтобы обеспечить оценку прохождения участниками соревнований маршрутов в каждом виде программы не менее чем пятью судьями. Примерный состав судейской коллегии приведен в Приложении 2. На соревнованиях допускается совмещение должностей в соответствии с судейской квалификацией.

Судейство соревнований

70. Порядок работы судейской коллегии:

70.1. Главный секретарь соревнований получает предварительные заявки от туристских групп, формирует списки участников соревнований (форма 1, Приложение 4) и вывешивает их на информационном табло (Интернет-сайте) соревнований в соответствии с установленным Положением сроком.

70.2. Судьи маршрутной квалификации рассматривают маршрутные документы, поданные в судейскую коллегию соревнований вместе с заявкой туристской группы, проверяют и оценивают готовность группы, дают заключение о допуске группы на маршрут и передают их в секретариат соревнований.

70.3. Главный секретарь получает заявку на участие в соревнованиях и маршрутные документы с допуском на маршрут, регистрирует их в протоколе учета документации (форма 2, Приложение 4) и передает документы в мандатную комиссию.

70.4. Мандатная комиссия проверяет поступившие маршрутные документы и оформляет протокол мандатной комиссии о допуске группы к соревнованиям (форма 3, Приложение 4).

70.5. На основе протоколов мандатной комиссии о допуске групп к соревнованиям главный секретарь формирует протокол хода соревнований (форма 4, Приложение 4), который утверждается подписью главного судьи для каждой группы.

70.6. Главный секретарь, получив от группы извещение о старте одновременно вносит соответствующую информацию в протокол хода соревнований и докладывает Главному судье.

Получив извещение от группы о завершении маршрута Главный секретарь одновременно вносит информацию в протокол хода соревнований о финише группы и докладывает Главному судье.

В случае не поступления в контрольные сроки сообщения от группы о завершении маршрута, Главный секретарь незамедлительно докладывает Главному судье, ГСК принимает все возможные меры для выяснения причин и в случае необходимости обращается в спасслужбу.

70.7. После завершения маршрута группой судьи маршрутной квалификации, давшие группе допуск на маршрут, рассматривают отчетные материалы о прохождении маршрута и фиксируют зачет его прохождения участникам и руководителю, о чем делается запись в маршрутной книжке и в отчете о маршруте.

70.8. Главный секретарь получает отчетные материалы, регистрирует их в протоколе учета документации (форма 2, Приложение 4) и формирует судейский протокол (форма 5,

Приложение 5). Материалы и судейский протокол передаются заместителю Главного судьи по маршрутной квалификации.

70.9. Заместитель Главного судьи по маршрутной квалификации совместно с судьями-инспекторами категорируют пройденные маршруты, на основании чего, в судейском протоколе (форма 5, Приложение 5) ставится фактическая категория сложности пройденного маршрута. Главный секретарь передает судейские протоколы и отчетные материалы бригаде судей-экспертов для судейства.

70.10. Судьи-эксперты рассматривают отчетные материалы, оценивают прохождение туристскими группами маршрутов и заполняют судейские протоколы (форма 5, Приложение 5).

70.11. Старший судья-эксперт на основе судейских протоколов заполняет сводный протокол (форма 6, Приложение 5).

70.12. Главный секретарь, получив судейские протоколы и сводный протокол, заполняет, в соответствии с «Методикой судейства», Итоговый протокол (форма 7, Приложение 5).

71. Оценка прохождения группой маршрута проводится по отчетным материалам (отчетам) оформленным в соответствии с «Типовой формой отчета о туристском маршруте» (см. Приложение 6). Объем отчета определяется Положением о соревнованиях. Вместе с отчетом представляется маршрутная книжка (маршрутный лист) и другие документы, подтверждающие факт прохождения маршрута. К письменному отчету прилагается электронная версия отчета.

72. Документами, подтверждающими факт прохождения маршрута являются:

- маршрутная книжка с отметками о прохождении контрольных пунктов (отметки отделения связи с датами, отметки выездной МКК (при ее наличии), спасслужбы, организаций, органов власти, таможи, пограничников и др.), квитанции, копии транспортных и др. документов;

- контрольные записки с перевалов, вершин и пр.;

- заполненная дополнительно на каждое судно «судовая роль» установленного образца, заверяемая печатью ТСО, с отметками "приход - отход" пограничных КПП (для парусных маршрутов в пограничных зонах с выходом в территориальные или международные воды).

73. Информацией, подтверждающей факт прохождения маршрута, приводимой в отчете, является:

- фото- кино-видео материалы, подтверждающие прохождение каждым участником (средством передвижения) маршрута и препятствий, определяющих его техническую сложность;

- отметки координат и высот ключевых точек маршрута, взятые с приборов глобальной системы позиционирования (типа GPS и пр.),

- SMS-сообщения со спутникового телефона с координатами точки отправки и датой,

- фотографии экрана технических средств измерения во время измерения,

- иная информация.

При необходимости СК может потребовать предоставление дополнительных фото-кино-видео и других материалов. Возможны также иные, не оговоренные здесь материалы, подтверждающие факт прохождения маршрута участниками.

74. Предоставленные фото-кино-видео материалы должны подтверждать прохождение группой (судами, средствами передвижения) маршрута и определяющих препятствий. Отметка даты и время съемки приводится на фотографиях.

Съемка производится при прохождении препятствий, в ключевых точках маршрута, по возможности, на фоне известных географических объектов:

а) при прохождении перевалов и вершин:

- фотографии на подходах (вид на препятствие со стороны подъема и/или спуска) с прорисованным маршрутом движения;

- фотографии на подъеме и спуске (участки различного горного рельефа - скалы, ледники, преодоление трещин и т.д.), отражающие применяемые технические приемы при прохождении сложных участков, их характер и крутизну;

- фотографии на седловине, вершине с опознанием окружающего ландшафта;

б) при прохождении водных маршрутов приводятся:

- фотографии, кинограммы (серии фотографий) и видеоматериалы ключевых мест порогов при их прохождении участниками (судами);

в) при прохождении велосипедных и автомото маршрутов дополнительно приводятся фотографии дорожных и информационных указателей географических объектов.

75. Результат туристской группы, показанный на соревнованиях, на основе которого происходит ранжирование команд и определение победителя, представляет числовую оценку в баллах по показателям, приведенным в «Методике судейства»).

76. Судейство осуществляется методом экспертной оценки.

77. Результаты определяются по каждому виду программы дисциплины (среди маршрутов одинаковой категории сложности / среди маршрутов различных категорий сложности) в соответствии с Положением о соревнованиях.

Протесты

78. Протесты, подписанные руководителем (представителем) туристской группы, подаются в письменном виде через главного секретаря соревнований или секретаря по дистанции на имя главного судьи с обязательным указанием пунктов Правил, Положения или Условий, которые протестующий считает нарушенными.

Секретарь должен проставить на протесте время его подачи, немедленно ознакомить с ним главного судью соревнований и заместителя главного судьи по дисциплине и подготовить материалы, необходимые для разбора протеста.

79. Все протесты рассматриваются на заседании ГСК. Протесты, составленные с нарушениями указанных выше требований, ГСК имеет право не рассматривать. Окончательное решение по протесту принимает главный судья соревнований.

80. Протесты подаются в сроки, определенные в Положении или Условиях.

81. Экспертная оценка судьи не может быть поводом для протеста.

82. Протесты, касающиеся результатов соревнований, в том числе связанные с дополнительной информацией о прохождении туристской группой маршрута, не известной СК на момент судейства, подаются в сроки, отведенные для подачи протестов.

83. Если поданный протест невозможно рассмотреть до начала судейства соревнований, СК может оставить группу в списке участников соревнований условно “под протестом”. В этом случае результаты судейства соревнований утверждаются после решения вопроса о протесте.

84. По каждому протесту Судейская коллегия заслушивает сторону, подавшую протест, и сторону, на которую протест подан. При неявке на разбор одной из сторон, решение может быть принято в ее отсутствие.

85. Решение по протесту оформляется протоколом в письменной форме и сообщается представителю и вместе с протестом прилагается к отчету о соревнованиях.

86. По факту подачи необоснованного протеста в адрес организации, направившей туристскую группу на соревнование и чьи интересы представляет заявитель, от лица Главного судьи соревнований может направляться соответствующее сообщение. По требованию ГСК может быть возбуждено ходатайство о наложении взыскания на заявителя.

Определение мест, занятых группами

87. Определение мест, занятых группами, осуществляется судейской коллегией в соответствии с «Методикой судейства», на основе количества баллов, набранных по всем показателям.

88. Результат группы в баллах по каждому показателю определяется как среднее значение от суммы баллов, проставленных судьями группе по этому показателю, подсчитанное с точностью до 2-го десятичного знака. При этом две крайние оценки - одна наивысшая и одна наименьшая, при количестве судей не менее пяти, отбрасываются.

89. Итоговый результат туристской группы в баллах определяется суммой баллов, набранных группой по всем показателям.

При этом первое место соответствует наибольшему результату в баллах, далее места распределяются в порядке убывания результатов.

Если для нескольких групп итоговый результат в баллах оказывается одинаковым (одинаковая сумма баллов по всем показателям), то место, занятое этими группами, проставляется в виде интервала, например 4-5.

Раздел 2. Классификация маршрутов

Общие положения

90. В зависимости от технической трудности локальных (ЛП) и протяженных препятствий (ПП), а также других факторов природной среды туристские маршруты классифицируются 1, 2, 3, 4, 5 и 6 категорией сложности (к.с.) в соответствии с данным разделом и разделом 2 Регламента «Классификация туристских маршрутов».

Туристские маршруты, имеющие техническую сложность, протяженность или продолжительность меньше, чем установленную для маршрутов 1 к.с., относятся к некатегорийным (н/к). Некатегорийные маршруты, у которых техническая трудность всех локальных и протяженных препятствий не выше, чем у аналогичных маршрутов, классифицированных 1 к.с., относятся к маршрутам 1, 2 или 3 степени сложности (ст.с.)

91. Категория сложности маршрутов и категория трудности ЛП (ПП) определяются в соответствии с «Классификацией туристских маршрутов» (КТМ), «Перечнем классифицированных туристских спортивных маршрутов» (далее «Перечень маршрутов»), Перечнями препятствий по видам туризма и туристским регионам, утвержденными ТССР (см. раздел 2 Регламента).

92. Основными показателями, определяющими категорию сложности маршрута, являются локальные препятствия (перевалы, вершины, пороги и др.), протяженные препятствия (траверсы, пещеры, каскады порогов, каньоны) и факторы, характерные для отдельных дисциплин (район, суммарный перепад высот, автономность и т.п.).

Маршруты более высокой категории сложности содержат более трудные препятствия и большее количество определяющих факторов.

Определяющими препятствиями (ОП) или факторами (ОФ) маршрута называются препятствия (факторы), которые определяет категорию сложности данного маршрута.

93 Требования к продолжительности и протяженности категорийных маршрутов приведены в Таблице 2.

94. Нормативная продолжительность похода, приведенная в Таблице 2, принимается как рекомендуемое время, необходимое для прохождения маршрута группой со средним уровнем подготовки. Эта продолжительность может быть больше при увеличении протяженности маршрута, количества и трудности препятствий, за счет времени на их разведку и наличия других факторов. При прохождении маршрута группой с высоким уровнем подготовки нормативная продолжительность может быть сокращена, но не в ущерб снижению безопасности.

95. Нормативная протяженность похода принимается как минимальная, ориентировочная длина маршрута для данной категории сложности. В отдельных случаях, по согласованию с судьями маршрутной квалификации, протяженность может быть уменьшена, но, как правило, не более чем на 25% по сравнению с указанной в Таблице 2 при превышении номинального числа ОП или ОФ. Протяженность маршрута в сильнопересеченной местности (препятствия, затрудняющие движения, занимают более 30% ее площади) измеряется по карте масштаба 1:100000, и полученный результат умножается на коэффициент 1,2.

Таблица 2.

Маршруты по видам туризма	Категории сложности маршрутов					
	1	2	3	4	5	6
	Продолжительность маршрута в днях (не менее)					
	6	8	10	13	16	20
	Протяженность маршрута в км (не менее):					
Пешеходные	100	120	140	170	210	250
Лыжные	100	140	180	210	240	270
Горные	100	120	140	150	160	160
Водные	150	160	170	180	190	190
Спелео (количество пещер)	4	3	2	1	1	1
Парусные	150	250	300	400	500	700
Комбинированные	п.104					
На средствах передвижения:						
Велосипедные	300	400	500	600	700	800
Авто-мото (мотоциклетные)	1000	1500	2000	2500	3000	-
Авто-мото (автомобильные)	1500	2000	2500	3000	3500	-
Авто-мото (на снегоходах и пневматиках)	200	250	350	500	900	1300
Конные (вьючные)	100	160	210	280	-	-

96. Основная часть маршрута должна быть линейной или кольцевой (одно кольцо) протяженностью не менее 75% от установленной для данной категории сложности и содержать наиболее сложные препятствия маршрута (например, для горных маршрутов – не менее двух наиболее трудных перевалов).

Радиальным выходом считается небольшой, относительно всего маршрута, участок маршрута с возвращением в ту же точку. Расстояния и естественные препятствия, пройденные в кольцевых радиальных выходах (с возвращением по другому пути) засчитываются полностью, а пройденные в линейных радиальных выходах (с возвращением по тому же пути) засчитываются в одном направлении.

97. Маршруты должны быть, как правило, непрерывными, без разрывов, вызванных пребыванием в населенном пункте без необходимости.

В случаях связи частей маршрута (рек, пещер, горных массивов и т.п.) или ЛП допускается использование транспорта в пределах данного туристского района, если это обосновано логикой похода, не нарушает его целостности и способствует более широкому освоению региона группой.

Классификационные требования к маршрутам.

Параметры маршрутов должны удовлетворять требованиям Таблицы 2.

98. Пешеходные и лыжные маршруты

Категория сложности пешеходных и лыжных маршрутов определяется на основе "Перечня маршрутов", либо по соответствующим "Методике категорирования пешеходного маршрута" и "Методике категорирования лыжных маршрутов" (см. Приложение 1 и 3 раздела 2 Регламента).

99. Горные маршруты

Локальные препятствия классифицируются от 1А до 3Б от простого к сложному.

Для каждой категории сложности маршрута количество и категория трудности ЛП (перевалов, вершин) и ПП (траверсов) должны соответствовать количеству, указанному в Таблице 3.

Таблица 3.

Категория сложности маршрута	Минимальное количество категорийных ЛП (ПП)					
	Всего	В том числе категорий трудности				
		1А	1Б	2А	2Б	3А
1 к.с.	2	2	-	-	-	-
2 к.с.	3	1	2	-	-	-
3 к.с.	4		1	2	-	-
4 к.с.	5		1	1	2	-
5 к.с.	6			1	1	2

6 к.с	6			1	1 (3)	2 (1)
-------	---	--	--	---	-------	-------

Минимальный набор перевалов, определяющих сложность горного маршрута VI к.с.: 3А – 3 шт., 3Б – 1 шт.; либо 3А – 1 шт., 3Б – 2 шт.; либо 3А – 2 шт., 3Б* – 1 шт. Во всех случаях необходимо также ЛП к.т. 2Б (или выше).

Классификация перевалов приведена в Перечне «Высокогорные перевалы. Перечень классифицированных перевалов». Классификация вершин и траверсов приведена в «Классификации маршрутов на горные вершины».

При определении категории трудности впервые пройденных перевалов используется «Таблица оценки трудности препятствий» (см. Приложение 4 раздела 2 Регламента).

Только одно радиальное восхождение на вершину (перевал) может быть зачтено в качестве ЛП из таблицы 3. При этом для маршрутов 6 к.сл. необходимо минимум одно сквозное прохождение перевала 3Б или 3Б*.

100. Водные маршруты

Категория сложности водных маршрутов определяется на основе "Перечня маршрутов".

Категории трудности препятствий классифицируются от 1 до 6 категории трудности от простого к сложному.

Оценка категорий сложности новых маршрутов проводится в соответствии с данными Таблицы 4, зависящими от географического региона.

Таблица 4.

Категория сложности водного маршрута	Минимальное количество локальных водных препятствий, имеющих категорию трудности					
	1 к.т.	2 к.т.	3 к.т.	4 к.т.	5 к.т.	6 к.т.
1 к.с.	2					
2 к.с.	1-3	2-5				
3 к.с.		1-3	2-5			
4 к.с.			1-3	2-5		
5 к.с.				1-3	2-5	
6 к.с.					2-5	2-3

При определении категории трудности впервые пройденных водных препятствий используется «Таблица оценки трудности водных препятствий» (см. Приложение 5 раздела 2 Регламента).

101. Маршруты на средствах передвижения (велосипедный, автомото, конный).

101.1. Велосипедный маршрут. Оценка категории сложности велосипедного маршрута и категории трудности препятствий осуществляется на основе "Перечня маршрутов", либо с использованием «Методики категорирования велосипедного маршрута», (см. Приложение 6 раздела 2 Регламента). Категории трудности препятствий классифицируются от 1 до 6 категории трудности от простого к сложному.

Велосипедный маршрут должен включать протяженные препятствия соответствующей категории трудности в количестве, определенной Таблицей 5.

Таблица 5

Категория сложности велосипедного маршрута	Всего	Минимальное количество категорированных препятствий, категории трудности					
		1 к.т.	2 к.т.	3 к.т.	4 к.т.	5 к.т.	6 к.т.
1 к.с.	2	2	-	-	-	-	-
2 к.с.	3	1	2	-	-	-	-
3 к.с.	3	-	1	2	-	-	-
4 к.с.	3	-	-	1	2	-	-
5 к.с.	3	-	-	-	1	2	-
6 к.с.	5	-	-	-	1	2	2

101.2. Авто-мото маршрут (автомобильный, мотоциклетный, на снегоходах и пневматиках). Категория сложности автомото маршрутов определяется на основе маршрутов приведенных в

"Перечня маршрутов". Оценка сложности категорийных участков авто-мото маршрутов приведена в Приложении 7 раздела 2 Регламента.

101.3. Конный маршрут. Оценка категории сложности конно-верхового маршрута определяется по «Методике категорирования конных маршрутов» (см. Приложение 8, раздел 2 Регламента).

102. Спелео маршруты.

Категории трудности пещер классифицируются от 1 до 6 категории трудности от простого к сложному.

Категория сложности спелео маршрутов определяется на основе маршрутов, приведенных в «Перечне классифицированных пещер», а также в соответствии с Таблицей 6.

Таблица 6

Категория сложности маршрута	Количество категорийных пещер (не менее)								
	Всего	1	2А	2Б	3А	3Б	4А-4Б	5А-5Б	6
1 к.с.	4	4	-	-	-	-	-	-	-
2 к.с.	3		2	1	-	-	-	-	-
3 к.с.	2				1	1	-	-	-
4 к.с.	1						1	-	-
5 к.с.	1							1	-
6 к.с.	1								1

103. Парусные маршруты.

Категория сложности парусных маршрутов определяется путем сравнения с "Перечня маршрутов", а также в соответствии с Таблицей 7 с учетом всех факторов парусного маршрута (района, условий плавания, характера движения, удаления от берега и длины переходов и других факторов).

Таблица 7

Категория сложности водного маршрута	Показатель			
	Район плавания	Зачетная длина маршрута не менее, км	Средний дневной переход не менее, км	Ограничение на максимальное удаление от берега, км
1 к.с.	Р	150	20	3
2 к.с.	Р-О	250	25	10
3 к.с.	О-М	300	30	15
4 к.с.	М	400	35	25
5 к.с.	М-ОМ	500	40	50
6 к.с.	ОМ	500	50	Не ограничено

Обозначения:

Район **Р** (Речной) соответствует разрядам Л и Р Российского Речного Регистра.

Район **О** (Озерный) соответствует разряду О Речного регистра.

Район **М** (Морской) соответствует разряду М Речного регистра.

Район **ОМ** (Открытый морской).

104. Комбинированные маршруты.

104.1. Комбинированный маршрут – это маршрут, который включает участки маршрутов, характерных другим видам туризма. Количество ОП (ОФ), категория их трудности и длина комбинированного маршрута соответствующей категории сложности должны пропорционально соответствовать длине, количеству и категории трудности участков других видов маршрутов, из которых он составлен.

Категория сложности комбинированных маршрутов определяется по классификационным требованиям видов маршрутов, из которых он состоит.

104.2. Категории трудности препятствий комбинированного маршрута классифицируются от 1 до 6 (водные, пешеходные, спелео 1(1А) до 6 (3Б) категории трудности от простого к сложному в соответствии с видом маршрута (см. пп. 99-104).

Протяженность комбинированного маршрута должна быть не менее, чем сумме протяженностей долевых частей маршрутов входящих в него видов.

104.3. Комбинированные маршруты должны включать протяженные препятствия соответствующей категории трудности в количестве, определенной Таблицей 8.

Таблица 8

Категория сложности комбинированного маршрута	Всего	Минимальное количество категорированных препятствий, соответствующим маршрутам различных видов туризма , категории трудности					
		1 к.т.	2 к.т.	3 к.т.	4 к.т.	5 к.т.	6 к.т.
1 к.с.	2	2	-	-	-	-	-
2 к.с.	3		2	-	-	-	-
3 к.с.	3	-		2	-	-	-
4 к.с.	3	-	-		2	-	-
5 к.с.	3	-	-	-		2	-
6 к.с.	5	-	-	-			2

Типовая форма предварительной заявки.
В Судейскую коллегияю соревнований

Предварительная Заявка

Группа _____ (город, организация, клуб)
 Дисциплина (маршрут пешеходный, лыжный, горный, водный и т.д.) _____
 Категория сложности: _____
 Географический район _____
 Сроки прохождения маршрута: с «__» _____ по «__» _____ 200__ г.
 Нитка маршрута (для водных маршрутов - река):

В группе всего _____ человек
 Руководитель группы _____
 (Ф.И.О., спортивный разряд, звание, адрес, телефон, эл. почта)
 Тренер группы _____
 (Ф.И.О., спортивный разряд, звание)

Участники команды ознакомлены с Положением о всероссийских соревнованиях на 200... год

Руководитель органа исполнительной власти субъекта Российской Федерации физической культуры и спорта или регионального отделения федерации спортивного туризма (спортивного клуба) _____ (подпись)

Справочные сведения о маршруте (заполняется при наличии допуска на маршрут):

Маршрутная книжка № _____, выдана МКК _____ (шифр МКК: _____)

Телеграфный адрес (телефон, факс, e-mail) выпускающей МКК: _____

Особые указания МКК: _____

Контрольные пункты	Контрольные пункты
(Начало маршрута)	24 часа « »
	24 часа « »
	24 часа « »
(Окончание маршрута)	24 часа « »

ПСС _____ постановки на учёт (адрес, телефон, факс, e-mail)

Приложение 2 (к части 2).
Состав судейской коллегии

Состав судейской коллегии	Уровень соревнований			
	Всероссийский	Федерально го округа	Субъекта РФ	Муниципального образования, других ФСО
Главная судейская коллегия	(при нескольких дисциплинах)			
Главный судья соревнований	1	1	1	1
Заместитель Главного судьи по маршрутной квалификации	По 1 на каждую дисциплину			
Заместитель Главного судьи по судейству	По 1 на каждую дисциплину			
Заместитель Главного судьи по общим вопросам	1	1	1	1
Главный секретарь	1	1	1	1
Заместитель Главного секретаря	По 1 на каждую дисциплину			
Заместитель Главного судьи (председатель мандатной комиссии)	По 1 на каждую дисциплину			
Судейская коллегия дисциплины	(на каждую дисциплину)			
Зам. Главного судьи по судейству	1	1	1	1
Заместитель Главного судьи по маршрутной квалификации	1	1	1	1
Зам. Главного секретаря	1	1	1	1
Заместитель Главного судьи (председатель мандатной комиссии)	1	1	1	1
Судьи мандатной комиссии	3-25	1-15	1-5	0-1
Судьи-инспектора	5-9	3-5	1-3	1-2
Бригада судей маршрутной квалификации:				
Старший судья маршрутной квалификации	15-40	10-30	5-10	1-5
Судьи маршрутной квалификации	30-150	30-80	15-40	6-20
	На каждую категорию маршрута			
Секретарь	1	1	1	1
Бригада судей-экспертов:				
Старший судья судейской бригады	1	1	0-1	0-1
Судьи судейской бригады	5-15	4-7	3-5	2-3

Приложение 3 (к части 2).

Базовый перечень специального снаряжения*

№	Наименование	Категория сложности маршрута					
		1	2	3	4	5	6
		Личное специальное снаряжение					
1	Спасжилет (в,пар.)	1	1	1	1	1	1
2	Гидрокостюм (в, пар)	1	1	1	1	1	1
3	Лавинные зонды - лыжные палки – (компл) (л.)	1	1	1	1	1	1
4	Маска ветрозащитная (г,л)	1	1	1	1	1	1
5	Очки солнце защитные (г,л)	1	1	1	1	1	1
6	Очки велосипедные атравматические (вел)	1	1	1	1	1	1
7	Индивидуальная медаптечка	1	1	1	1	1	1
8	Средство, указывающее местонахождение попавшего в лавину (лавинная лента (15-20 м) или электронный датчик (г,л)	-	1	1	1	1	1
9	Кошки (п,л,г)	-	1	1	1	1	1
10	Индивидуальная страховочная система (п,л,г,с,пар)	-	1	1	1	1	1
11	Карабин альпинистский (п,л,г, с)	-	2	2	2	2	2
12	Репшнур Ø 6мм x 3м (п,л,г, с)	-	1	1	2	2	2
13	Приспособление для подъема по веревке – зажим, жумар, шант и пр. (п,л,г,с)	-	-	-	1	1	1
14	Приспособление для спуска по веревке – «восьмёрка» и пр. (п,л,г, с)	-	-	-	1	1	1
15	Ледобуры (п,л,г)	-	-	-	-	2	2
16	Ледоруб (г)	1	1	1	1	1	1
17	Гермомешок (в,пар,п,вел,с)	1	1	1	1	1	1
18	Комплект специального спелеологического снаряжения для преодоления вертикальных пещер (с)	1	1	1	1	1	1
19	Аппарат автономного дыхания (акваланг) (с)	-	-	1	1	1	1
20	Велоаптечка, две запасные камеры, насос (вел)	1	1	1	1	1	1
21	Задний красный сигнал и передняя фара (вел)	1	1	1	1	1	1
22	Запасной комплект тормозных колодок и тросиков (вел)	1	1	1	1	1	1


		Общественное (групповое) специальное снаряжение на группу из 6-8 человек					
1	Медицинская аптечка	1	1	1	1	1	1
2	Ветеринарная аптечка (к)	1	1	1	1	1	1
3	Ремонтный набор	1	1	1	1	1	1
4	Приёмник глобальной системы позиционирования (приемник GPS), альтиметр	1	1	1	1	1	1
5	Средство связи (мобильный телефон, рация, спутниковый телефон или др.)	1	1	1	1	1	1
6	Радиостанции для связи между членами				2	2	3

	группы						
7	Верёвка Ø 9-10 мм х 50 м (п, л, с, мото, пневматики)	-	-	-	1	1-2	1-2
8	Верёвка Ø 9-10 мм х 50м (г)	1	1	2	2	3	3
9	Верёвка Ø 6мм х 50м (п,л,г,с)	-	-	-	1	1	1
10	Страховочная веревка Ø 8 мм х 20 м (в, пар. на судно) с карабином	-	1	1	1	1	2
11	Верёвка Ø 9-10 мм (с), метры	До 100	100-300	300-600	500-800	700-1000	Свыше 1000
12	Блок транспортировочный (мото)	-	-	-	1	1	1
13	Ледоруб, айсбайль (п,л,г,с)	-	-	-	1	2-8	2-8
14	Ледовый инструмент – молоток, Айс-фифи и пр. (п,л,г)						
15	Карабин альпинистский (п,л,г)	-	-	-	3-4	3-4	3-4
16	Карабин альпинистский (с)	До 10	10-30	30-60	50-80	70-100	Свыше 100
17	Крючья скальные, закладки (по скальным ЛП) (п,л,г,с)	≥2	≥2	≥2	≥3	≥8	≥10
18	Ледобуры (л,г)	-	-	-	-	3-4	3-4
19	Петли страховочные (л,г)	-	-	-	3-4	3-4	3-4
20	Лопата лавинная (лавинный лист) (л,г)	1	2	3-4	3-4	3-4	3-4
21	Молоток ледовый (г)	-	-	-	-	2	2
22	Оттяжки (г)	-	-	-	-	6	10
23	Шлямбурный набор (с)	1	1	2	2	3	3
24	Ухо для спита (с)	До 10	10-30	30-60	50-80	70-100	Свыше 100
25	ПБЛ (комплект) (с)	-	-	1	1-2	2-3	3-4
	<i>Маршруты на средствах передвижения</i>						
26	Домкрат (хай-джек) (а)	-	-	-	1	1	1
27	Лебедка (а)	-	-	-	1	1	1
28	Сенд-треки (а)	-	-	-	1	1	1
29	Буксирный трос, 10 м (а)	-	-	-	1	1	1
30	Шины повышенной проходимости (а,м)	-	-	-	1	1	1
31	Средства сплава						
31.1	Каяк 1х	Грузоподъемность не менее 80 кг/чел					
31.2	Байдарка, каноэ 2-х,3-х местные						
31.3	Катамаран 2-х, 4-х местные, рафт, плот, бублик и другие надувные судна						

* - состав, количество и технические параметры зависят от препятствий, преодолеваемых на маршруте, дисциплины маршрута и состава группы, согласовывается с МКК

Обозначение: маршрут пешеходный (п), лыжный (л), горный (г), водный (в), спелео (с), парусный (пар), на средствах передвижения: велосипедный (вел), автомобильный (а), мотоциклетный (м), конный (к).

Форма 1. Список участников (пример заполнения)

	Туристско-спортивная организация, Федерация спортивного туризма (субъекта РФ, муниципального уровня, проводящая соревнование)
	ТУРИСТСКО-СПОРТИВНЫЙ СОЮЗ РОССИИ
Ранг соревнований	Чемпионат России 2006 г.
Дисциплина	Маршрут - водный
Вид программы	Спортивные маршруты - 6 к.с.


СПИСОК УЧАСТНИКОВ

№ п/п	ФИО рук. группы (город)	Организация, клуб	Регион маршрута	к.с заяв.	Сроки заявленные
1	Кузнецов И.И. (Москва)	МГУ	Шахдара - Гунт (Памир)	6	6.07.06 -26.07.06
...			
12	Сидоров С.П. (Рязань)	Клуб Туристов	Ак-Алаха - р.Аргут. р.Катунь (Алтай)	6	август 2006

Главный секретарь
(суд.звание, спорт.звание) _____ (_____)

Главный судья соревнований
(суд.звание, спорт.звание) _____ (_____)

Форма 2. Протокол учета маршрутной документации (пример заполнения)

Туристско-спортивная организация, Федерация спортивного туризма (субъекта РФ, муниципального уровня, проводящая соревнование)	
	ТУРИСТСКО-СПОРТИВНЫЙ СОЮЗ РОССИИ
Ранг соревнований	Чемпионат России 2006 г.
Дисциплина	Маршрут - водный
Вид программы	Спортивные маршруты - 6 к.с.

ПРОТОКОЛ УЧЕТА МАРШРУТНОЙ ДОКУМЕНТАЦИИ

№ п/п группы	ФИО рук. группы (город)	Регион маршрута	к-во заявок	Сроки (заяв.) маршрута	Заявка	Маршрутная книжка №, выдана	Дата подачи документов	Подпись пред. мандатной комиссии	Отчет	Дата подачи отчета	Подпись пред. мандатной комиссии
1	Кузнецов И.И. (Москва)	Шахдара Гунг (Памир)	6	6.07.06 -26.07.06	Да	В5-34-2006, МКК ФСТ Москвы	Дата				
...
12	Сидоров С.П. (Рязань)	Ак-Алаха-р.Аргут. р.Катунь (Алтай)	6	3.08.06 -20.08.06	Да	РФ В5-34-2006, ЦМКК					

Секретарь мандатной комиссии

(суд.звание, спорт.звание) _____ ()

Председатель мандатной комиссии


(суд.звание, спорт.звание) _____ ()

Главный судья соревнований

(суд.звание, спорт.звание) _____ ()

(подписывается после заполнения всего протокола)

Форма 3. Протокол мандатной комиссии (пример заполнения)

Туристско-спортивная организация, Федерация спортивного туризма (субъекта РФ, муниципального уровня, проводящая соревнование)	
	ТУРИСТСКО-СПОРТИВНЫЙ СОЮЗ РОССИИ
Ранг соревнований	Чемпионат России 2006 г.
Дисциплина	Маршрут - водный
Вид программы	Спортивные маршруты - 6 к.с.


ПРОТОКОЛ МАНДАТНОЙ КОМИССИИ

№ п/п группы	№ в группе	ФИО группы (город) состав группы	Маршрут (Регион)	к.с. заяв.	Сроки заявленные	Маршрутная книжка №, выдана	Старт (выход на маршрут)	Финиш (окончание маршрута)	Решение о допуске к соревнованиям	Подпись председателя мандатной комиссии
							Контрольный срок	Контрольный срок		
1	1	Кузнецов И.И. (Москва)	Шахдара - Гунт (Памир)	6	6.07.06 - 26.07.06	В5-34-2006, МКК ФСТ Москвы	8.07.06	29.07.06	Допуск	...
	2	Иванов П.А.							Допуск	
	3	Петров С.И.							Допуск	
	
	6	Фомин К.Н.							Допуск	
...	
12	1	Сидоров С.П. (Рязань)	Ак-Алаха-р.Аргут. р.Катунь (Алтай)	6	3.08.06 - 20.08.06	РФ В5-34-2006, ЦМКК	5.08.06	22.08.06	Допуск	...
	2	Фомин К.Н.							Допуск	
	
	8	Комаров В.Н.							Допуск	

Председатель мандатной комиссии
(суд.звание, спорт. звание) _____ ()

Главный судья соревнований
(суд.звание, спорт.звание) _____ ()
(подписывается после заполнения всего протокола)

Форма 4. Стартовый протокол хода соревнований (пример заполнения)

Туристско-спортивная организация, Федерация спортивного туризма (субъекта РФ, муниципального уровня, проводящая соревнование)	
	ТУРИСТСКО-СПОРТИВНЫЙ СОЮЗ РОССИИ
Ранг соревнований	Чемпионат России 2006 г.
Дисциплина	Маршрут - водный
Вид программы	Спортивные маршруты - 6 к.с.

ПРОТОКОЛ ХОДА СОРЕВНОВАНИЙ

№ п/п	ФИО рук. группы (город)	Маршрут (Регион)	к.с. заяв.	Сроки заявленны е	Старт		Подпись Гл. судьи	Финиш		Подпись Гл. судьи
					Контр. срок	Старт		Контр. срок	Финиш	
1	Кузнецов И.И. (Москва)	Шахдара - Гунт (Памир)	6	6.07. -26.07.06	8.07.06	7.07.06		29.07.06	27.07.06	
...								
12	Сидоров С.П. (Рязань)	Ак-Алаха - р.Аргут. р.Катунь (Алтай)	6	3.08. -20.08.06	5.08.06	3.08.06		22.08.06	21.08.06	

Гл. секретарь

(суд.звание, спорт.звание) _____ ()

Главный судья соревнований

(суд.звание, спорт.звание) _____ ()
(подписывается после заполнения всего протокола)

Приложение 5 (к части 2).

Методика судейства соревнований на туристских спортивных маршрутах. Подведение итогов.

Показатели (критерии) оценки пройденного спортивного туристского маршрута

1. Методика основана на принципе суммовой оценки спортивного туристского маршрута по показателям, адекватным тенденциям, присущим современному спортивному туризму.

При этом значение каждого показателя определяется методом экспертной оценки.

Совокупность показателей, характеризующих пройденный маршрут, сведена к пяти основным показателям: Сложность, Новизна, Безопасность, Напряженность, Полезность (информативность).

Для Чемпионатов России 2008 - 2011 годов определены следующие соотношения и диапазоны оценок показателей в баллах, приведенные в Таблицах 1 – 5.

Таблица 1. Показатель Сложность: (от 0 до 120), 6 интервалов

Характеристика маршрута	Категория сложности маршрута					
	6	5	4	3	2	1
Супер, экстрасложность для данной категории, но маршрут не переходит в более высокую категорию	120	85	56	33	16	5
	112	79	51	30	14	4
Очень сильный. Включает множество дополнительных определяющих препятствий	112	79	51	30	14	4
	105	74	47	27	12	3
Сильный, выше средней. Включает дополнительные определяющие и предопределяющие препятствия	105	74	47	27	12	3
	99	69	43	24	10	2
Средняя, выше эталонной. Включает дополнительные предопределяющие препятствия	99	69	43	24	10	2
	94	64	39	21	8	1
Сложность эталонная, минимальная для данной категории или чуть выше по набору локальных препятствий, по протяженности или иных факторов маршрута этой категории	94	64	39	21	8	1
	89	59	35	18	6	0
Сложность ниже эталонной, но маршрут не переходит в более низкую категорию	89	59	35	18	6	0
	83	55	33	16	5	0

Таблица 2. Показатель Новизна: (от 0 до 24), 6 интервалов

Характеристика маршрута	Категория сложности маршрута					
	6	5	4	3	2	1
Полное первопрохождение маршрута, всех определяющих и предопределяющих препятствий маршрута, характерных для вида туризма	24	20	16	12	8	4
	19	16	13	9	6	3
Первопрохождение определяющей части маршрута в новом районе	19	16	13	9	6	3
	17	12	10	6	4	2
Первопрохождение определяющей части маршрута в известном районе	17	12	10	6	4	2
	12	9	7	4	3	1
Первопрохождение нескольких локальных препятствий в т.ч. определяющих категорию сложности маршрута	12	9	7	4	3	1
	7	6	4	2	1	0,5
Первопрохождение локальных препятствий не определяющих категорию сложности маршрута, новизна технических средств, элементы новизны "старых" маршрутов, оригинальность прохождения	7	6	4	2	1	0,5
	0	0	0	0	0	0
Элементы новизны отсутствуют	0	0	0	0	0	0

Таблица 3. Показатель Безопасность: (от - 30 до 25), 6 интервалов

Характеристика ТСМ	Категория сложности ТСМ					
	6	5	4	3	2	1
Отлично спланированный и пройденный маршрут с значительным запасом прочности	25	20	15	11	8	6
	15	12	9	6	4	3
Хорошо спланированный маршрут. Положительные действия и решения по обеспечению безопасности при его прохождении	15	12	9	6	4	3
	0	0	0	0	0	0
Незначительные просчеты в планировании. Незначительные отклонения от плана прохождения маршрута или ошибки при прохождении маршрута	0	0	0	0	0	0
	-7	-6	-5	-4	-3	-2
Неудачные решения, нарушение безопасности, неоднократные ошибки в тактике прохождения маршрута, технике преодоления препятствий, неудачные средства сплава и т.д.	-8	-7	-5	-4	-3	-2
	-15	-13	-9	-7	-6	-4
Крупные просчеты и нарушение стратегии, тактики и техники прохождения маршрута, предоставление ложных сведений при оформлении маршрутной и отчетной документации, неправильное категорирование маршрута и препятствий. Возможно снятие с чемпионата	-16	-14	-10	-8	-7	-5
	-21	-17	-13	-10	-9	-8
Грубые нарушения Правил. Возможно снятие с чемпионата	-21	-17	-13	-10	-9	-8
	-30	-26	-22	-18	-15	-12

Таблица 4. Показатель Напряженность: (от -18 до 25), 6 интервалов

Характеристика маршрута	Категория сложности маршрута					
	6	5	4	3	2	1
Предельная напряженность маршрута без потери степени безопасности	25	20	15	10	6	4
	18	14	11	8	5	3
Прохождение очень напряженного маршрута без потери степени безопасности	18	14	11	8	5	3
	12	9	7	5	3	2
Напряженность маршрута выше средней	12	9	7	5	3	2
	5	4	3	2	1	1
Напряженность эталонного или чуть выше эталонного маршрута	4	3	2	1	0	0
	0	0	0	0	0	0
Напряженность для эталонного или чуть ниже эталонного маршрута, например увеличение времени прохождения из-за погодных условий	0	0	0	0	0	0
	-1	-1	-1	-1	-1	-1
Низкая напряженность прохождения маршрута, например, чрезмерное увеличение времени прохождения не связанное с климатическими особенностями района или погодными условиями	-1	-1	-1	-1	-1	-1
	-10	-12	-14	-16	-17	-18

Таблица 5. Показатель Полезность: (от 0 до 10), 4 интервалов

Характеристика маршрута	Категория сложности маршрута					
	6	5	4	3	2	1
Большая информативность при качественном отчете; наличие паспортов ЛП, лоции сплава, электронной версии отчета, видеофильма. Наличие материалов, подтверждающих общественно-полезную работу на маршруте и по окончании СТМ	10	8	6	5	4	3
	6	5	4	3	2	2
Средняя информативность, отчет среднего уровня с электронной версией отчета	6	5	4	3	2	2
	3	3	2	2	1	1
Низкая информативность отчетных материалов. Отчет среднего уровня без электронной версии отчета	3	3	2	2	1	1
	1	1	1	1	0	0
Чрезвычайно малая информативность, отчет низкого качества, техническое описание маршрута отсутствует или дается в форме "как ходят" или "как надо идти", нет информации о том, как шла группа	0	0	0	0	0	0

2. Чем выше категория сложности маршрута, тем большее количество и более высокую категорию трудности ЛП включает маршрут, тем больше факторов влияющих на прохождение маршрута, тем шире интервалы по градациям показателей в приведенных выше таблицах.

3. В графе «Характеристика маршрута» даны отдельные признаки характерные интервалам оценки показателей в баллах для разных категорий сложности маршрутов. Указаны верхние и нижние границы. При этом более высокие положительные или отрицательные оценки внутри

интервалов соответствуют большей совокупности признаков, присущих туристскому маршруту.

Судейские коллегии по дисциплинам могут вводить для показателей оценки маршрутов расширенную детализацию признаков, характерных интервалам оценок в Таблицах 1 – 5, учитывая специфику дисциплины (вида туризма), и определить их числовые значения.

4. Смысловое значение показателей оценки маршрута.

4.1. Сложность

Оценивается сложность маршрута (трудность локального препятствия), пройденного в туристском спортивном маршруте.

При оценке сложности маршрута используются:

- Классификация туристских маршрутов;
- Методика категорирования маршрутов;
- Методики категорирования локальных препятствий;
- Перечни классифицированных маршрутов и препятствий.

Сравнительная оценка маршрутов разных категорий сложности (трудности) проводится по принципу – чем выше категория, тем выше значение показателя сложности.

При определении числового значения показателя Сложность маршрута учитывается количество и трудность всех пройденных в маршруте локальных препятствий (ЛП) и протяженных препятствий (ПП), их протяженность и местонахождение на нитке маршрута. Учитываются также иные факторы, характеризующие сложность маршрута и зависящие от вида дисциплины.

4.2. Новизна

Включает такие понятия как степень первопрохождения, оригинальность, нестандартность прохождения маршрута или препятствия.

Оценка проводится с учетом имеющейся информации об объекте первопрохождения на момент его прохождения.

Первопрохождение маршрута или элементов маршрута может быть полное или частичное (например, новый вариант прохождения ЛП).

На оценку «Новизны» влияют такие характеристики, как оригинальность построения и нестандартность прохождения маршрута, связка нескольких туристских районов без использования транспортных средств для перемещения между этими районами, новизна технических средств, использованных при прохождении маршрута, использование прогрессивных технических приемов преодоления ЛП, нетрадиционные сроки проведения туристского мероприятия и др.

4.3. Безопасность

Уровень обеспечения безопасности спортивного туристского мероприятия определяется набором удачных (или неудачных) стратегических, тактических и технических решений, использованных группой при прохождении маршрута.

Данный критерий должен учитывать весь комплекс мероприятий, предпринятых группой как при подготовке (стратегия), так и на этапе прохождения (тактика, техника) маршрута.

На значение показателя Безопасность влияет правильность и логичность выбора района, построение нитки маршрута, разработка графика движения, выбор средств передвижения, сплава, и т.п., соответствующих квалификации участников группы.

При оценке маршрута по этому показателю учитывается обоснованность отклонений пройденного маршрута от заявленного, соответствие реального графика движения планируемому, соответствие принятых тактических решений реальным ситуациям на маршруте, грамотное использование специального снаряжения и выполнение технических приемов при прохождении локальных препятствий.

4.4. Напряженность

Степень напряженности (интенсивности) прохождения маршрута.

Включает такие понятия, как:

- интенсивность движения группы. Характеризует соотношение протяженности и продолжительности маршрута с количеством и сложностью пройденных локальных препятствий и протяженных препятствий, для маршрутов в горной местности, с учетом абсолютных высот, пройденных ЛП, и суммарного перепада высот;

- насыщенность маршрута препятствиями. Превышение общего количества ЛП пройденных на маршруте, характерных как для данного вида, так и для других видов туризма, над количеством ЛП эталонного маршрута;

- автономность. Определяется наличием (отсутствием) населенных пунктов в районе путешествия и на нитке маршрута, промежуточных забросок, наличием групп поддержки, взаимодействием с другими спортивными группами;

- аномальность природных и погодных условий, относительно обычных в данное время, климатические и иные особенности района прохождения маршрута;

Показатель Напряженность зависит также от нагрузок психологических, нестандартных ситуаций и специфики маршрута, других факторов, характерных для вида туризма.

Следует учитывать, что динамика роста значения показателя Напряженность должна быть ниже для тех маршрутов, где она, напряженность, создана «искусственно», например, из-за неоправданного хождения в ночные часы, в непогоду, без предварительных разведок и просмотра технически-сложных участков маршрута, или прохождения маршрута «на износ» и т.п.

4.5. Полезность (информативность)

Определяет степень полезности, значимости задач, решенных группой при совершении спортивного туристского мероприятия.

Так как полнота предоставленной информации по району, в котором пройден маршрут, позволяет повысить безопасность прохождения маршрутов, планируемых в этом районе, показатель Полезность зависит от информативности полученных результатов и своевременного предоставления (опубликования) этих результатов.

Данный показатель учитывает качество оформления и информативность представленных отчетных документов и заявочно-маршрутной документации, учитывает наличие и объем общественно полезной работы, выполненной туристской группой.

Полезность включает и такие работы на маршруте, как участие в спасательных работах других групп и оказание помощи пострадавшим.

Технология судейства. Подведение итогов.

5. Установочный семинар судей.

5.1. Перед заключительным этапом судейства ГСК проводит установочные семинары судей по дисциплинам или общий семинар судей. На этих семинарах судьи согласовывают понятийный аппарат и особенности экспертной оценки представленных материалов по выше приведенным критериям.

Необходимо обратить внимание судей на выполнение требований соревнующимися подробного описания и документального подтверждения прохождения каждым участником спортивной группы препятствий, определяющих категорию сложности маршрута, путем представления фото, видео и иных, подтверждающих факт прохождения, материалов - записок с контрольных точек маршрута и GPS отметок, телеграмм, записей и отметок о прохождении контрольных пунктов в маршрутной книжке, и др.), а также на необходимость оценки полноты и достаточности мер, предпринятых туристской группой, для обеспечения безопасности на маршруте.

При оценке параметров маршрута и его препятствий туристской группе, участвующей во всероссийских соревнованиях, рекомендуется использовать средства технического контроля – приемники глобальной системы позиционирования (приемники GPS или другой системы позиционирования), альтиметры, спутниковый телефон, велокомпьютер и др.).

По данным приемника GPS оцениваются и контролируются с привязкой ко времени отметки координат, высоты, перепады высот, направление движения, скорость перемещения,

расстояния, и, следовательно, отклонения фактической нитки маршрута движения группы от планируемой.

Велокомпьютер регистрирует скорость, максимальную скорость, расстояние, высоту, крутизну подъема максимальную и среднюю, дневной набор и сброс высоты, время движения, изменения дневной температуры.

Оценка рельефа местности маршрута производится с помощью данных спутниковой и аэрокосмической съемки системы дистанционного зондирования Земли, данных высот, цифровых карт с использованием географических информационных систем.

Для оценки маршрута в судейскую коллегию предоставляются свидетельства прохождения маршрута (топографические карты, аэрокосмические снимки, профили рельефа и др.).

6. Работа судей Судейской коллегии дисциплины

6.1. Судейство в каждом виде программы соревнований осуществляется судьями-экспертами судейской бригадой вида программы. Каждый судья, просмотрев автономно представленные отчетные материалы о маршруте того вида программы, в котором он судит, присваивает баллы командам отдельно по каждому из пяти критериев оценки, в соответствии с Таблицами 1 – 5, и заполняет судейский протокол по Форме 5.

При определении числовых значений показателей оценки маршрутов используется шаг дискретизации в 1 балл.

6.2. Уровень обеспечения безопасности туристского мероприятия определяется набором удачных (или неудачных) стратегических, тактических и технических решений, использованных группой при прохождении маршрута, таких, как правильность и логичность выбора района путешествия и построения нитки маршрута, планирование графика движения, выбор средств передвижения, использование специального снаряжения и выполнение технических приемов в соответствии с технической сложностью маршрута и квалификацией участников, поэтому, при определении показателя «Безопасность», судья должен рассматривать его как сумму трех оценок: Стратегия, Тактика, Техника, степень влияния которых на показатель «Безопасность» определена отношением: 2 : 2 : 1.

6.3. При оценке спортивных походов, включающих ЛП относящихся к походам более высокой категории сложности, необходимо учитывать, что такие маршруты имеют, как правило, показатели «Сложность» и «Напряженность» ниже, чем аналогичные показатели эталонных маршрутов для которых эти ЛП являются определяющими.

6.4. В случае нарушения туристской группой пунктов правил соревнований по спортивному туризму или выявлении грубых нарушений мер безопасности при прохождении маршрута (препятствия), судья выставляет этой команде отрицательную оценку по показателю «Безопасность».

6.5. Максимальная отрицательная оценка по показателю «Безопасность» может служить основанием для снятия команды с соревнований.

При поступлении в СК протокола с максимальной отрицательной оценкой показателя «Безопасность», для какой либо туристской группы, Главный судья соответствующей дисциплины проводит совещание судей этого вида программы соревнований, на котором рассматривает обоснованность выставленной команде оценки по показателю «Безопасность» и оформляет Протокол совместного рассмотрения показателя «Безопасность» для этой команды (Форма 9).

Если в результате совместного рассмотрения 2/3 или более судей выставили максимальную отрицательную оценку по показателю «Безопасность», то туристская группа снимается с соревнований.

В противном случае группа с соревнований не снимается, но при подсчете итогового результата судейские оценки значения показателя «Безопасность» берутся из Протокола совместного рассмотрения показателя «Безопасность».

7. Работа судей, ответственных за вид программы.

7.1. Главный судья, секретарь на основании протоколов судей по виду программы заполняют Сводный протокол по показателям (Форма 2) и выводят итоговые результаты каждой команды в баллах отдельно по всем показателям, используя Формулу (1):

$$P(ik) = \frac{1}{Nk} * \sum_{c=1}^{Nk} Rc(i) \quad (1)$$

где:

$P(ik)$ – итоговый результат команды в баллах по «i» показателю по виду программы судейства «k»;

Nk – количество судей СК дисциплины по виду программы «k»;

$Rc(i)$ – результат команды в баллах по «i» показателю, проставленный судьей СК по дисциплине с номером «с» по виду программы «k».

Вводится механизм повышения достоверности оценки каждого показателя:

- при количестве судей 5 или более 5, одна максимальная оценка и одна минимальная оценка отбрасываются.

В этом случае в формуле (1) вместо значения «Nk» следует поставить значение «Nk – 2». При оформлении протокола по Форме 6 делается отметка – «с коррекцией/без коррекции».

Таким образом, итоговый результат туристской группы по показателю определяется как среднее значение от суммы баллов, проставленных судьями группе по этому показателю, подсчитанное с точностью до 2-го десятичного знака с использованием правила математического округления. Итоговый протокол оформляется по Форме 7.

Первое место по показателю соответствует наибольшему результату в баллах, далее места распределяются в порядке убывания результатов.

На основании Сводного протокола по показателям (Форма 6) Главный судья, секретарь заполняют Итоговый протокол (Форма 7), в котором Итоговый результат туристской группы в баллах определяется суммой баллов, набранной командой по всем показателям, см. Формулу (2).

$$R(k) = \sum_i P(ik) \quad (2)$$


На основании баллов, набранных группами по всем показателям, распределяются места занятые туристскими группами в виде программы соревнований, что также отражается в Протоколе.

При этом первое место соответствует наибольшему результату в баллах, далее места распределяются в порядке убывания результатов.

Если для нескольких туристских групп итоговый результат в баллах оказывается одинаковым (одинаковая сумма баллов по показателям), то командам присуждается одинаковое занятое место (более высокое), а в Протоколе место, занятое командами проставляется в виде интервала, например 4-5.

7.2. Определение победителей проводится также по тем видам программы, которые определены в Положении о соревнованиях. В этом случае результаты судейства должны быть представлены протоколом по Форме 8.

Форма 5. Судейский протокол (пример заполнения)

	Туристско-спортивная организация, Федерация спортивного туризма (субъекта РФ, муниципального уровня, проводящая соревнование)
	ТУРИСТСКО-СПОРТИВНЫЙ СОЮЗ РОССИИ
Ранг соревнований	Чемпионат России, дата, год.
Дисциплина	Маршрут - водный
Вид программы	Спортивные маршруты - 6 к.с.
Показатель	Сложность. Новизна. Безопасность. Напряженность. Полезность


СУДЕЙСКИЙ ПРОТОКОЛ

№ п/п	Ф.И.О. рук. группы (город)	Маршрут (Регион)	к.с. заяв	к.с.	Сроки	Показатель					Комментарии
						Сложность (С)	Новизна (НВ)	Безопасность (Б)	Напряженность (Н)	Полезность (П)	
1	Кузнецов И.И. (Москва)	Шахдара - Гунг (Памир)	6	6	6.07.06 - 26.07.06	110	15	18	15	6	
...		...									
10	Сидоров С.П. (Рязань)	Ак-Алаха-р.Аргут. р.Катунь (Алтай)	6	6	3.08.06 - 20.08.06	70	5	15	6	2	
Ф.И.О (город, суд. звание, спорт. звание судьи)						Иванов И.И. (Тула, СРК, МС)					

Подпись судьи

(суд. звание, спорт. звание) _____ ()

Форма 6. Сводный протокол судей СК по показателям (пример заполнения)

	Туристско-спортивная организация, Федерация спортивного туризма (субъекта РФ, муниципального уровня, проводящая соревнование)
	ТУРИСТСКО-СПОРТИВНЫЙ СОЮЗ РОССИИ
Ранг соревнований	Чемпионат России, дата, год
Дисциплина	Маршрут - водный
Вид программы	Спортивные маршруты - 6 к.с.
Показатель	Сложность. Новизна. Безопасность. Напряженность. Полезность

СВОДНЫЙ ПРОТОКОЛ СУДЕЙ СК ПО ПОКАЗАТЕЛЯМ


№п /п	ФИО группы (город)	Маршрут (Регион)	Кат. сл. заяв	Кат. сл.	Сроки	Судья 1					...	Судья 7					Среднее значение результатов СК по показателям формула (1)				
						С	Н	В	Б	Н	П	С	Н	В	Б	Н	П	С	Н	В	Б
						Петров Н.Т.						Иванов И.И.					С коррекцией/без коррекции				
1	Кузнецов И.И. (Москва)	Шахдара - Гунт (Памир)	6	6	607.06 - 26.07.06	110	16	18	20	9		114	17	17	20	8	112,4	19,5	17,2	19,1	8,4
...						
10	Сидоров С.П. (Рязань)	Ак-Алаха-р. Аргут.р. Катунь (Алтай)	6	6	308.06 - 20.08.06	70	0	14	2	2		65	2	10	1	2	69,2	1,0	13,4	2,2	2,3

Список судей (в алфавитном порядке):
 ФИО (город, суд. звание, спорт. звание) Иванов И.И. (Тула, СРК, МС)

 ФИО (город, суд. звание, спорт. звание) Петров Н.Т. (Москва, СРК, МС)

Гл. секретарь
 (суд. звание, спорт. звание) _____ ()
 Гл. судья
 (суд. звание, спорт. звание) _____ ()

Форма 7. Итоговый протокол (пример заполнения)


Туристско-спортивная организация, Федерация спортивного туризма (субъекта РФ, муниципального уровня, проводящая соревнование)	
	ТУРИСТСКО-СПОРТИВНЫЙ СОЮЗ РОССИИ
Ранг соревнований	Чемпионат России 2006 г., дата, год
Дисциплина	Маршрут - водный
Вид программы	Спортивные маршруты - 6 к.с.
Показатель	Сложность. Новизна. Безопасность. Напряженность. Полезность

ИТОГОВЫЙ ПРОТОКОЛ

№ п/п	Ф.И.О. рук. группы (город)	Маршрут (Регион)	к.с	Сроки	Показатель (критерий)					Суммарный результат ® (формула (2))	Место
					Сложность	Новизна	Безопасность.	Напряжен.	Полезность		
1	Кузнецов И.И. (Москва)	Шахдара - Гунт (Памир)	6	6.07.06 -26.07.06	112,4	19,5	17,2	19,1	8,4	176,6	2
...									
12	Сидоров С.П. (Рязань)	Ак-Алаха-р.Аргут. р.Катунь (Алтай)	6	3.08.06 -20.08.06	69,2	1,0	13,4	2,2	2,3	88,1	5
Список судей (в алфавитном порядке): Ф.И.О (город, суд. звание, спорт. звание) Иванов И.И. (Тула, СРК, МС) Ф.И.О (город, суд. звание, спорт. звание) Петров Н.Т. (Москва, СРК, МС)											

Гл. секретарь
 (суд. звание, спорт. звание) _____ ()
 Гл. судья
 (суд. звание, спорт. звание) _____ ()

Форма 8 . Сводный протокол по показателю «Сложность» (пример заполнения)

Туристско-спортивная организация, Федерация спортивного туризма (субъекта РФ, муниципального уровня, проводящая соревнование)	
	ТУРИСТСКО-СПОРТИВНЫЙ СОЮЗ РОССИИ
Ранг соревнований	Чемпионат России 2006 г., дата, год
Дисциплина	Маршрут - водный
Вид программы	Спортивные маршруты - 6 к.с.
Показатель	Сложность

СВОДНЫЙ ПРОТОКОЛ ПО ПОКАЗАТЕЛЮ

№ п/п	ФИО рук. группы (город)	Маршрут (Регион)	Кат. сл.	Сроки	Показатель (критерий)	Место
					Сложность	
1	Кузнецов И.И. (Москва)	Шахдара - Гунт (Памир)	6	6.07.06 - 26.07.06	112,4	1
...
12	Сидоров С.П. (Рязань)	Ак-Алаха - р.Аргут, р.Катунь (Алтай)	6	3.08.06 - 20.08.06	69,2	3

Список судей (в алфавитном порядке):
 ФИО (город, суд. звание, спорт. звание) Иванов И.И. (Тула, СРК, МС)

 ФИО (город, суд. звание, спорт. звание) Петров Н.Т. (Москва, СРК, МС)


Гл. секретарь

(суд. звание, спорт. звание) _____ ()

Гл. судья

(суд. звание, спорт. звание) _____ ()

Форма 9. Протокол совместного рассмотрения Показателя «Безопасность» (пример заполнения)

	Туристско-спортивная организация, Федерация спортивного туризма (субъекта РФ, муниципального уровня, проводящая соревнование)
	ТУРИСТСКО-СПОРТИВНЫЙ СОЮЗ РОССИИ
Ранг соревнований	Чемпионат России 2006 г., дата, год
Дисциплина	Маршрут - водный
Вид программы	Спортивные маршруты - 6 к.с.
Показатель	Безопасность

ПРОТОКОЛ СУДЕЙ СК ПО ПОКАЗАТЕЛЮ «БЕЗОПАСНОСТЬ»

№ п/п	ФИО рук. группы (город)	Маршрут (Регион)	Кат. сл. заяв	Кат. сл.	Сроки	Судья 1 Петров Н.Т		Судья 7 Иванов И.И.	Среднее значение результатов СК по показателю Безопасность (1)
1	Кузнецов И.И. (Москва)	Шахдара - Гунг (Памир)	6	6	6.07.06 -26.07.06	-50		-15	-30
...		
3	Сидоров С.П. (Рязань)	Ак-Алаха- р.Аргут.р. Катунь (Алтай)	6	5	3.08.06 -20.08.06	-25		-50	СНЯТА

Список судей (в алфавитном порядке):

ФИО (город, суд. звание, спорт. звание) Иванов И.И. (Тула, СРК, МС)

.....
ФИО (город, суд. звание, спорт. звание) Петров Н.Т. (Москва, СРК, МС)

Гл. секретарь

(суд. звание, спорт. звание) _____ ()

Гл. судья

(суд. звание, спорт. звание) _____ ()

Приложение 6

Типовая форма отчета о туристском маршруте

1. Титульный лист (образец см. ниже)
2. Содержание.
3. Справочные сведения (Паспорт спортивного похода/путешествия)
 - 3.1. Проводящая организация (наименование, адрес, телефон, факс, e-mail, www).
 - 3.2. Страна, республика, край, область, район, подрайон, массив (место проведения)
 - 3.3. Общие справочные сведения о маршруте (в виде таблицы).

Дисциплина маршрута (вид туризма)	Категория сложности похода	Протяженность активной части похода, км	Продолжительность		Сроки проведения
			общая	ходовых дней	

- 3.4. Подробная нитка маршрута.
- 3.5. Обзорная карта региона с указанием маршрута, подъездов и отъездов.
- 3.6. Определяющие препятствия маршрута (перевалы, траверсы, вершины, каньоны, переправы, пороги, растительный покров, болота, осыпи, пески, снег, лед, водные участки и т.д.), представленные по форме:

Вид препятствия	Категория Трудности	Длина препятствия (для протяженных)	Характеристика препятствия (характер, высота, новизна, наименование и т.п.)	Путь прохождения (для локальных препятствий)

- 3.7. Ф.И.О., адрес, телефон, факс, e-mail руководителя и участников, их опыт и обязанности в группе.
- 3.8. Адрес хранения отчета, наличие видео и киноматериалов, в том числе адрес интернет сайта нахождения отчета (если таковой имеется).
- 3.9. Поход рассмотрен МКК с указанием шифра полномочий.

4. Содержание отчета

- 4.1. Общая идея похода (путешествия), стратегия и тактика её достижения, особенности, новизна и т.п.
- 4.2. Варианты подъезда и отъезда, расположение погранзон, заповедников и других зон ограниченного доступа, порядок получения пропусков, дислокация ПСО, медучреждений и другие полезные сведения.
- 4.3. Аварийные выходы с маршрута и его запасные варианты.
- 4.4. Изменения маршрута и их причины.
- 4.5. График движения

Оформляется в виде таблицы, кратко приводя основные сведения, раскрываемые в разделе «Техническое описание прохождения группой маршрута». Рекомендуемые графы: Дни пути. Дата. Участок пути (от - до). Протяженность в км. Чисто ходовое время. Определяющие препятствия на участке. Метеоусловия.

- 4.6. Техническое описание прохождения группой маршрута.

Основной раздел в отчете. Сложные участки: перевалы, пороги, переправы, места со сложным ориентированием и т.п. - описываются более подробно с указанием временных интервалов их прохождения и действия группы на них. Особое внимание

следует уделять описанию мер по обеспечению безопасности на маршруте - приводится описание методов страховки при прохождении препятствий маршрута. Текст «Технического описания прохождения группой маршрута» необходимо «привязать» к тексту «График движения», через даты и дни пути. При описании определяющих препятствий рекомендуется оформление паспортов препятствий (Раздел 1. Регламента).

Описания препятствий рекомендуется вести по схемам, имеющимся в паспортах препятствий с обязательным добавлением сведений о действиях группы в конкретных условиях.

Отчет должен содержать подтверждения фактов прохождения маршрута.-

4.7. Потенциально опасные участки (препятствия, явления) на маршруте.

4.8. Перечень наиболее интересных природных, исторических и др. объектов на маршруте.

4.9. Дополнительные сведения о походе: географическая и климатическая характеристика района похода и связанные с ними особенности действия туристов (при наличии у группы малоизвестных данных, в случае первопрохождения или по требованию МКК) перечень специального и особенности общественного и личного снаряжения, характеристика средств передвижения и другая характерная для данного вида маршрута полезная информация.

4.10. Стоимость проживания, питания, снаряжения, средств передвижения.

4.11. Итоги, выводы и рекомендации по прохождению маршрута.

4.12. Копия маршрутной книжки.

4.13. Приложения: К отчету прилагаются обзорная и подробная карта маршрута с указанием запасных вариантов и аварийных выходов, фотографии определяющих препятствий, подтверждающие прохождение их группой, паспорта локальных препятствий, пройденных впервые. С письменным отчетом предоставляется электронная версия отчета со справкой о совершенном спортивном туристском маршруте (Приложение 7).

Образец титульного листа

ОТЧЕТ

о прохождении (вид маршрута) туристского спортивного маршрута
_____ категории сложности по (географический район)
совершенном группой (город, коллектив)
в период с _____ по _____ 200__ года.

Маршрутная книжка № _____
Руководитель группы _____
Адрес, телефон, e-mail руководителя _____

Маршрутно-квалификационная комиссия _____ рассмотрела отчет и считает, что поход может быть зачтен всем участникам и руководителю _____ категорией сложности.

Отчет использовать в библиотеке _____
Судья маршрутной квалификации _____ (подпись) _____ (Фамилия, И.О.)

Штамп МКК

Город _____ 200__ г.

Справка о совершенном спортивном туристском маршруте

Дисциплина (вид туризма)	маршрут комбинированный
Название маршрута и его к.с.	пеше-водный, 5 к.с.
Номер маршрутной книжки	47-17
Название организации проводившей маршрут* (турклуб, спортклуб, турфирма, учебное заведение и др.) с указанием административно-территориальной принадлежности	Союз путешественников Чувашии
Ф.И.О. руководителя маршрут (полностью)	Поздеев Дмитрий Анатольевич
Домашний адрес	428034 Чебоксары, Университетская 19-8
телефон	тел. (8352) 40-36-15
электронный адрес	dmitrypru@yandex.ru
Список участников маршрут: Ф.И.О. полностью по алфавиту	Алексеев Константин Владимирович
	Поздеев Дмитрий Анатольевич
	Поздеев Иван Павлович
	Поздеев Сергей Павлович
Название района проведения маршрута и подробная нитка маршрута с указанием общепринятых характеристик локальных препятствий (высота, к.т., первопрохождение и др.)	Республика Горный Алтай, г. Бийск - пос. Кош-Агач (автозаброска) - Курайский хр. - р. Мал. Кокоря - р. Башкаус (пеший) - каньоны Прямой (5 к.т.) - Ильдугемский (4 к.т.) - Змейка (5 к.т.) - Открытый (4 к.т.) - Саратанский (5 к.т.) - Щель (4 к.т.) - Глубокий - 5 к.т. (водный) - р.Джундук - Хр. Тонгош - хр. Сумультинский - р. Кызылтобрак (пеший) - р. Бол. Сумульта - пор. Шумы (5 к.т.) - р. Катунь - пор. Тельдекпень 1,2 (4 к.т.) - пос. Чемал (водный)
Сроки проведения маршрута в формате: дд.мм.гг - дд.мм.гг., продолжительность активной части в днях и протяженность зачетной части маршрута в километрах	24.07.07 - 19.08.07, 20 дней, 418 км.
Название МКК оформившей допуск группы на маршрут	МКК Союза путешественников Чувашии
Название МКК рассмотревшей и утвердившей отчет о маршруте	МКК Союза путешественников Чувашии
Наличие элементов первопрохождений на маршруте	
Изменение пофамильного или количественного состава участников	да (нет)
Прохождение не заявленных участков маршрута	да (нет)
Прохождение запасных вариантов маршрута	да (нет)
Прохождение маршрута вне календарного графика, утвержденного при заявке маршрута в МКК	да (нет)
Использование на маршруте средств передвижения, не оговоренных при утверждении заявленного маршрута в МКК	да (нет)
Наличие несчастных случаев в команде при прохождении маршрута (травмы, обморожения и др.)	да (нет)

* группы, выступающие самостоятельно, указывают только административно-территориальную принадлежность группы.

Часть 3. Группа дисциплин «дистанция»

Раздел 1. Основные положения

Цели, задачи и характер соревнований

1. Соревнования по спортивной дисциплине – дистанции вида спорта – спортивный туризм (далее – соревнования), проводятся с целью выявления сильнейших спортсменов и повышения их технического и тактического мастерства.

Целью соревнований является прохождение спортсменами без нарушения правил и в минимально возможное время спортивной дистанции, содержащей как естественные, так и искусственные препятствия, требующей их преодоления с использованием технических, физических приемов и способов.

2. Основными задачами соревнований являются отработка и совершенствование технических и тактических приемов при преодолении препятствий.

3. Прохождение спортивных дистанций осуществляется с использованием специального туристского снаряжения, облегчающего и ускоряющего передвижение, обеспечивающего безопасность и выполнение технических и тактических задач.

Классификация соревнований

4. Соревнования могут различаться:

4.1. По взаимодействию спортсменов:

индивидуальные (каждый спортсмен (связка, экипаж) имеет индивидуальное время старта);

групповые (члены команды имеют общее время старта);

4.2. По характеру зачета результатов:

личные (результаты засчитываются отдельно каждому участнику (связке, экипажу));

лично-командные (результаты засчитываются каждому участнику и командам);

командные (результаты засчитываются командам (при общем времени старта членов команды)).

4.3. По протяженности дистанций:

короткая (с минимальной протяженностью, высокой насыщенностью техническими этапами и специальными усложняющими заданиями);

длинная (дистанция с прохождением технических этапов и этапов ориентирования на местности значительной протяженности).

5. Соревнования могут включать различное количество дисциплин спортивных дистанций в пределах одной группы дисциплин. В рамках физкультурно-спортивных мероприятий соревнования могут проводиться по нескольким группам спортивных дисциплин.

6. В соответствии с утвержденным Федеральным органом исполнительной власти в области физической культуры и спорта Всероссийским реестром видов спорта (ВРВС), в спортивных дистанциях вводятся следующие дисциплины (Таблица 1).

Таблица 1

Группа дисциплин	Название дисциплины
1	2
Водная	<i>дистанция – водная – байдарка</i>
	<i>дистанция – водная – катамаран-2</i>
	<i>дистанция – водная – катамаран-4</i>
	<i>дистанция – водная – каяк</i>
	<i>дистанция – водная – командная гонка</i>
Горная	<i>дистанция – горная – группа</i>
	<i>дистанция – горная – связка</i>
Комбинированная	<i>дистанция – комбинированная</i>
Лыжная	<i>дистанция – лыжная</i>
	<i>дистанция – лыжная – группа</i>
	<i>дистанция – лыжная – связка</i>
На средствах передвижения	<i>дистанция - на средствах передвижения</i>
	<i>дистанция – на средствах передвижения – группа</i>
Парусная	<i>дистанция – парусная</i>
Пешеходная	<i>дистанция – пешеходная</i>
	<i>дистанция – пешеходная – группа</i>
	<i>дистанция – пешеходная – связка</i>
Спелео	<i>дистанция – спелео</i>
	<i>дистанция – спелео – группа</i>
	<i>дистанция – спелео – связка</i>

Обозначения:

Колонка 1 – группа дисциплин соответствующих видов дистанций. Группа дисциплин «на средствах передвижения» объединяет соревнования на велосипедах, лошадях, автомобилях и мотоциклах. В группе дисциплин «комбинированная» соревнования проводятся по 2 и более видам дистанций (например, одна дистанция может включать в себя как технические этапы группы дисциплин «горная», так и технические этапы группы дисциплин «на средствах передвижения» и др.).

Обозначения:

«...-группа» означает, что участники одной команды стартуют и проходят дистанцию одновременно, взаимодействуя между собой, используя тактические и технические приемы, обеспечивающие совместное прохождение дистанции всеми участниками.

«...-связка» означает, что стартуют два участника команды и проходят дистанцию одновременно, взаимодействуя между собой, используя тактические и технические приемы, обеспечивающие их совместное прохождение дистанции.

«...-байдарка», «...-катамаран-2», «катамаран-4» означает, что участники (экипажи соответствующих судов) стартуют и проходят дистанцию одновременно, взаимодействуя между собой на судне, используя тактические и технические приемы, обеспечивающие их совместное прохождение дистанции.

«...-командная гонка» означает, что все суда команды (оговоренные в Положении о соревнованиях) стартуют и проходят дистанцию одновременно, взаимодействуя между собой, используя тактические и технические приемы, обеспечивающие совместное прохождение дистанции всеми судами.

в остальных случаях участники команды стартуют и проходят дистанцию

индивидуально, используя технику и тактику одиночного (личного) прохождения дистанции.

Буква «Я» в номере (коде) дисциплины по ВРВС означает, что дисциплина может быть использована для всех возрастных групп. Данный номер (код) должен присутствовать в положении о соревнованиях в разделе «Программа соревнований».

Технические вопросы проведения соревнований по группам дисциплин оговариваются в отдельных регламентах.

- регламент по группе дисциплин «дистанция – водная»;
- регламент по группе дисциплин «дистанция – горная»;
- регламент по дисциплине «дистанция – комбинированная»;
- регламент по группе дисциплин «дистанция – лыжная»;
- регламент по группе дисциплин «дистанция – на средствах передвижения»;
- регламент по дисциплине «дистанция – парусная»;
- регламент по группе дисциплин «дистанция – пешеходная»;
- регламент по группе дисциплин «дистанция – спелео».

7. Основными критериями соревнований являются:

Уровень и ранг соревнований;

Класс дистанций;

Квалификационный ранг дистанции.

7.1. Уровень и ранг соревнований определяется в соответствии с Единой всероссийской спортивной классификацией.

7.2. Класс дистанций зависит от количества, категории трудности и разнообразия препятствий или факторов. Каждый класс дистанции должен иметь свой минимальный набор определяющих технически-сложных элементов препятствий (требующих строго определенных специальных технических навыков у спортсмена для их прохождения), требования к которому приведены в регламенте каждой группы спортивных дисциплин.

Классы дистанции (от 1 до 6), от легкого к трудному, зависят от насыщенности задач и требований к физической подготовленности участников:

для соревнований, на которых разрядными требованиями предусматривается выполнение норматива Мастера спорта России, должны быть подготовлены только дистанции 5-6 класса;

для соревнований, на которых разрядными требованиями предусматривается выполнение норматива кандидата в мастера спорта, должны быть подготовлены дистанции не ниже 4 класса;

для соревнований, на которых разрядными требованиями предусматривается выполнение норматива 1-го разряда, должны быть подготовлены дистанции не ниже 3 класса;

для соревнований, на которых разрядными требованиями предусматривается выполнение 2-го, 3-го и юношеских разрядов готовится дистанция не ниже 1-2 класса.

Классификация дистанций и особенности судейства приведены в регламенте каждой группы спортивных дисциплин.

7.3. Квалификационный ранг дистанции определяется условиями выполнения норм для присвоения спортивных разрядов спортивной дисциплины – дистанция (вид спорта – спортивный туризм) Единой всероссийской спортивной классификации.

7.4. Соревнования всероссийского уровня проводятся на дистанциях 4-6 классов, соревнования уровня федеральных округов - на дистанциях 3-5 классов, соревнования уровня субъектов РФ - на дистанциях 2-4 классов, соревнования муниципального уровня – на дистанциях 1-3 классов.

Соревнования всероссийского уровня среди детских возрастных групп могут проводиться на дистанциях 2-3 класса.

8. Предварительное утверждение класса дистанции производится инспектором дистанции до

начала соревнований. Окончательное – после постановки дистанции, но не позднее первого старта.

Место соревнований

9. Соревнования могут проводиться как в природной среде, так и на искусственном рельефе.

10. Местом проведения соревнований является участок местности (площадка) для постановки дистанции, содержащий необходимый набор естественных или искусственных препятствий.

Дистанция соревнований

11. Дистанция должна быть спланирована так, чтобы:

для успешного ее прохождения в равной мере требовалась физическая подготовка;

было соблюдено равенство условий борьбы для всех участников;

участники не пересекали опасные места (железнодорожные пути, дороги с интенсивным движением транспорта и т.п.), не передвигались по запретным для движения территориям (посевы, лесопосадки и т.п.), через неблагоприятные в экологическом отношении участки (свалки, отстойники очистных сооружений и т.п.).

Электронная система отметки

12. На официальных всероссийских соревнованиях, как правило, применяется система электронной отметки.

13. При использовании электронной системы отметки спортсмен обязан выполнить подготовительные процедуры, требуемые для данной системы (очистка, активация), должен иметь возможность попрактиковаться с отметкой.

14. Специальное устройство, входящее в систему электронного контроля должно быть роздано, по крайней мере, за один час до старта.

Раздел 2. Организация соревнований

Проводящая организация и оргкомитет

15. Проводящая организация – федерация спортивного туризма (союз) по спортивному туризму (туристско-спортивное объединение - ТСО) либо иная организация или частное лицо – инициатор проведения соревнования. Проводящая организация может проводить соревнования собственными силами либо поручить их проведение Оргкомитету. Соревнования могут проводиться двумя или более проводящими организациями совместно.

16. Оргкомитет обязан получить разрешение на проведение соревнований в согласованном с проводящей организацией районе от администрации региона (или другого органа, распоряжающегося данной территорией).

17. Организация, проводящая соревнования:

определяет место проведения соревнований;

разрабатывает, утверждает и рассылает участникам Положение о соревнованиях;

утверждает главную судейскую коллегию;

готовит материально-техническое, транспортное, хозяйственное, санитарно-гигиеническое и медицинское обеспечение соревнований;

решает вопросы обеспечения безопасности и охраны природы;

18. Оргкомитет соревнований составляет и осуществляет план подготовки и проведения соревнований и мероприятий, связанных с ними, в том числе:

подготовки и оборудования дистанций соревнований, мест хранения инвентаря и размещения транспортных средств;

размещения, организации питания и медицинского обслуживания участников и судей;

организации наглядной агитации, информации в средствах массовой информации.

Положение о соревнованиях

19. Положение о соревнованиях (далее Положение) – основной документ, утверждаемый проводящей организацией, которым наряду с Правилами руководствуется судейская коллегия и участники соревнований.

20. Положение не должно противоречить настоящим Правилам. Если какой-либо пункт Положения противоречит Правилам, то следует руководствоваться Правилами.

21. Положение должно быть направлено участникам (участвующим организациям) не позднее, чем за две недели до начала соревнований, а для всероссийских соревнований – должно быть включено в единый календарный план (далее ЕКП).

Положение официальных соревнований всероссийского уровня и уровня федеральных округов России составляется на основании приказа Федерального органа исполнительной власти в области физкультуры и спорта «О порядке формирования Единого календарного плана всероссийских и международных спортивных мероприятий».

22. Изменения и дополнения в Положение имеет право вносить только проводящая организация, утвердившая его, не позднее, чем за неделю до начала соревнований, письменно известив об этом участвующие команды (организации).

23. В дополнение к Положению, Главной судейской коллегией (далее ГСК) могут быть разработаны Условия проведения соревнований (дистанций), описывающие особенности препятствий и, при необходимости, техники и тактики их преодоления на данной дистанции, выполнения специальных заданий.

24. При выполнении технических элементов при прохождении дистанций и судействе соревнований используется Регламент дисциплины, утвержденный ТССР.

25. В дни соревнований, при исключительно неблагоприятных погодных условиях и в случае иных непредвиденных форс-мажорных обстоятельств, Главный судья (по согласованию с Инспектором соревнований, при его наличии) имеет право вносить изменения в программу соревнований, вплоть до отмены соревнований.

Инспектор и мандатная комиссия

26. Инспектор соревнований.

26.1. Для контроля за соблюдением Правил соревнований назначается Инспектор соревнований. Инспектор соревнований назначается соответствующей ТСО (для соревнований всероссийского уровня – ТССР) и может являться председателем мандатной комиссии. Инспектор соревнований должен быть назначен не позднее, чем за 3 месяца до начала соревнований.

26.2. Инспектор соревнований в своей работе исключает ситуации, при которой личная заинтересованность влияет или может повлиять на объективное исполнение им должностных обязанностей.

26.3. Инспектор соревнований имеет полномочия отменить решение ГСК, противоречащее Правилам соревнований или представляющее опасность для здоровья (жизни) участников и судей соревнований. Инспектор соревнований обязан оказывать методическую помощь ГСК, добиваться наивысшей справедливости в своих решениях.

26.4. Инспектор соревнований представляет в соответствующую Коллегию судей заключение о проведенных соревнованиях и предложение об оценке работы главного судьи.

27. Инспектор дистанции.

Инспектор дистанции – специалист, контролирующий подготовку и ход соревнований со спортивно-технической точки зрения, дающий оценку пригодности места и дистанций соревнований, их соответствия Правилам и инструкциям ТССР. Инспектор дистанции назначается ТСО соответствующего уровня из числа аттестованных специалистов.

28. Мандатная комиссия.

28.1. Для допуска спортсменов к соревнованиям создается мандатная комиссия.

28.2. Мандатную комиссию возглавляет Председатель. В состав мандатной комиссии должны входить главный секретарь и врач соревнований.

28.3. Мандатная комиссия осуществляет проверку правильности представленных Заявки, медицинского допуска и других документов на соответствие их Правилам и Положению о соревнованиях.

28.4. Вопросы о допуске участников к соревнованиям, связанные с их территориальной или другой принадлежностью и вопросы о спортивной квалификации решает Председатель мандатной комиссии.

28.5. По результатам работы, мандатная комиссия составляет протокол (Приложение 1), в котором указывается представительство территорий, количество делегаций, квалификация спортсменов и др.

Заявки на участие в соревнованиях

29. Предварительная заявка, подтверждающая участие делегации в соревнованиях подается в организацию, проводящую соревнования, а Заявка - в мандатную комиссию в сроки, установленные Положением. Заявка (Приложение 2) должна быть подписана руководителем организации направляющей делегацию и заверена печатью организации. Для соревнований, включенных в ЕКП, Заявка должна быть согласована в региональном спорткомитете.

30. Заявка на участие в соревнованиях принимается мандатной комиссией и содержит, как минимум, следующие сведения:

данные командирующей организации (юридический адрес, ФИО руководителя, контактные данные);

фамилия, имя и отчество основных и запасных участников;

дата и год рождения;

спортивная квалификация;

медицинский допуск;

фамилия, имя, отчество представителя и тренера.

Слово «ДОПУЩЕН» и подпись врача ставится напротив каждой фамилии. Врачом, подпись которого заверяется печатью медицинского учреждения, удостоверяется также общее количество участников, допущенных к соревнованиям, и фамилии не допущенных к соревнованиям. Вместо визы врача в заявке допускается предъявление справки с подписью врача и печатью медицинского учреждения, разрешающей участвовать в конкретных соревнованиях.

31. Если в Положении не оговорено количество запасных участников, то оно должно быть не более двух.

32. На любом одном соревновании участник может быть заявлен только в одну группу (команду), если иное не оговорено в Положении.

33. В Заявке участники, тренер и представитель команды должны расписаться в знании правил проведения соревнований и требований техники безопасности.

34. Перезаявки (заявления об изменении Заявки) подаются в письменном виде главному секретарю не позднее, чем за час до начала данного вида программы. Повторные перезаявки об изменении состава участников в данном виде программы не принимаются.

35. Изменением Заявки считается перевод запасного участника соревнований в основной состав команды или включение в число участников спортсмена, ранее не заявленного на данный вид программы, но включенного в Заявку.

36. При наличии двух и более команд от одной организации количество заявок должно соответствовать количеству заявленных команд.

Заявления, протесты

37. Заявления и протесты подаются представителем делегации.

38. О несогласии с предварительным результатом, связанным с технической ошибкой, необходимо сделать устное или письменное заявление Главному секретарю или его заместителю. О несогласии с предварительным результатом, связанным с выставленным

штрафом, необходимо сделать заявление Заместителю Главного судьи по судейству. Если решение по заявлению не удовлетворяет представителя, подается протест. Если протест связан с результатом, то он должен быть подан не позднее чем через 1 час после опубликования предварительного результата.

39. Протесты о нарушении Правил и Положения в части подготовки или организации самих соревнований подаются не позднее 1 часа до начала соревнований по данному виду программы (дистанции).

40. Протесты на действия участников, судей, обслуживающего персонала, повлекшие нарушение регламента соревнований, Положения или Правил соревнований и влияющие на результат команды, подаются не позднее 1 часа после опубликования предварительного результата команды в данном виде программы.

41. Протест, связанный с допуском (не допуском) участника к соревнованиям должен быть подан не позднее 1 часа после опубликования протоколов старта и должен быть рассмотрен до начала старта.

42. Протест пишется на имя Главного судьи с обязательным указанием пунктов настоящих Правил или Положения, которые протестующий считает нарушенными, и подается Главному секретарю. Главный секретарь должен проставить на протесте время его подачи и в кратчайшие сроки ознакомить с ним Главного судью, одновременно представив материалы, необходимые для разбора протеста.

43. Протест должен быть рассмотрен главной судейской коллегией до утверждения технических результатов соревнований, но не позднее, чем через 24 часа с момента его подачи.

44. Окончательное решение по заявлениям и протестам принимает Главный судья соревнований.

45. Решение по протесту излагается в письменной форме.

46.- Протест подаются бесплатно.

47. Судейская коллегия заслушивает по протесту обе стороны, но при неявке одной из них решение может быть принято в ее отсутствие.

48. За подачу необоснованного протеста представитель, подавший его, может быть отстранен решением ГСК от выполнения своих обязанностей на соревнованиях с последующим сообщением в организацию, направившую делегацию.

49. Протесты на действия другой команды не рассматриваются.

Участники соревнований

50. К соревнованиям допускаются участники, включенные в Заявку, имеющие медицинский допуск и необходимое снаряжение.

51. Минимальные возраст и спортивная квалификация участников соревнований должны удовлетворять требованиям, указанным в Таблица 2. Минимальный возраст участников определяется годом рождения (при участии на дистанции 5-6 класса - датой рождения на день соревнований).

Таблица 2

Класс дистанции	Минимальный возраст участников (лет)	Спортивная квалификация (не ниже)
1	10	б/р
2	13	2 юн
	14	б/р
3	14	2
	15	3
4	15	1
	16	2
5	16	КМС

	17	1
6	18	КМС

52. Соревнования проводятся в возрастных группах (Таблица 3). Принадлежность спортсмена к той или иной возрастной группе определяется календарным годом, в котором он достигает соответствующего возраста.

Таблица 3.

Возрастная группа	Возраст (лет)
Мальчики/девочки	младше 14
юноши/девушки	14-15
юниоры/юниорки	16-21
Мужчины/женщины	старше 18
Ветераны	старше 35

53. Состав групп (связок, экипажей) может быть мужским, женским или смешанным.

54. На каждого участника соревнований предъявляется паспорт спортсмена. Если паспорт спортсмена не оформлен по независящим от спортсмена причинам, то предъявляются следующие документы:

- документ, удостоверяющий личность и возраст спортсмена;
- медицинский допуск к соревнованиям, или отметку в заявке о допуске к данным соревнованиям;
- квалификационную книжку спортсмена.

55. Для обеспечения безопасности участников в Положении о соревнованиях могут быть оговорены дополнительные требования, предъявляемые к участникам.

56. К соревнованиям не допускаются дисквалифицированные участники в течение срока действия дисквалификации.

57. Спортивное поведение.

57.1. Участники соревнований обязаны:

- соблюдать общепринятые нормы поведения спортсмена, быть дисциплинированным и вежливым;
- знать и выполнять Правила, Положение и Условия. Незнание этих документов не освобождает участников от ответственности за нарушения;
- соблюдать меры безопасности,
- при необходимости оказывать помощь участникам, получившим травмы, и сообщать о случившемся на финише;
- соблюдать очередность стартов и своевременно являться на старт;
- стартовать с номером, определенным жеребьевкой;
- выбирать и реализовывать свой путь движения в соответствии со своей физической и технической подготовкой, используя безопасные приемы преодоления препятствий.

57.2. Участники (группы, связки, экипажи), сошедшие с дистанции, должны немедленно сообщить об этом старшему судье на финише лично или через своего представителя, а в случае, если это невозможно, судье на дистанции.

57.3. Участникам соревнований запрещено:

- принимать допинг в любой форме;
- предпринимать попытки заранее знакомиться с местностью в планируемом районе соревнований, если это не разрешено оргкомитетом или ГСК;
- входить в стартовую зону без разрешения судей на старте;
- после финиша выходить в район соревнований без разрешения Главного судьи;
- применять какое-либо специальное снаряжение или технические средства передвижения,

кроме предусмотренных Условиями соревнований или запрещенные технической комиссией (судьями при участниках);

- изменять устройство и оборудование дистанции;
- вмешиваться в работу судейской коллегии;
- пересекать запрещенные для движения и опасные участки местности;
- пользоваться какой-либо посторонней помощью, кроме медицинской (в случае необходимости).

57.4. За неспортивное поведение и нарушение настоящих Правил по решению Главного судьи соревнований результат участника (группы, связки, экипажа) может быть аннулирован, участник (группа, связка, экипаж) может быть предупрежден или отстранен от соревнований. ГСК обязана информировать проводящую организацию и соответствующую Федерацию о фактах неспортивного поведения участника (группы, связки, экипажа) и может ходатайствовать о дисквалификации.

57.5. В исключительных случаях по решению Главного судьи за неспортивное поведение участников и официальных лиц от участия в соревнованиях может быть отстранена вся команда. Заявочные взносы при этом не возвращаются.

- 57.6. Участники (группы, связки, экипажа) могут быть сняты с соревнований за:
- грубые нарушения Правил, Положения или Условий по определению ГСК;
 - невыполнение требований судей;
 - использование посторонней помощи (за исключением медицинской) или действия, которые помешали участникам другой команды во время их выступления;
 - явную неподготовленность к соревнованиям или неведение борьбы за лучший результат;
 - умышленное изменение препятствий или их ограничений на дистанции;
 - несвоевременную явку на старт;
 - потерю снаряжения, необходимого по условиям безопасности;
 - неспортивное или неэтичное поведение;
 - действия, вызывающие опасность для участников, судей и зрителей;
 - получение участником травмы, требующей оказания серьезной медицинской помощи (по требованию врача соревнований или службы безопасности);
 - превышение контрольного времени;
 - использование неисправного или некачественного снаряжения, не обеспечивающего безопасности;
 - нарушение правил охраны природы, памятников истории и т.п.

58. Все справки по вопросам проведения и результатам соревнований участники могут получить только через представителя своей команды.

Все участники соревнований должны быть застрахованы от несчастного случая.

12. Представитель, тренер и капитан

59. Организация, направившая делегацию для участия в соревнованиях, назначает своего представителя, который является посредником между спортсменами и судейской коллегией.

60. Представитель отвечает за дисциплину членов делегации, обеспечивает их своевременную явку на соревнования.

61. Представитель имеет право:

- получать сведения о ходе и результатах соревнований;
- присутствовать на жеребьевке;
- задавать вопросы на совещании представителей и получать справки в Главной судейской коллегии и в службе информации по всем вопросам, относящимся к проведению соревнований;
- подавать при необходимости протесты и заявления.

62. Представитель обязан:

- соблюдать настоящие Правила и Положение о соревнованиях;
- присутствовать на совещании представителей с ГСК;

выполнять все требования судейской коллегии;
доводить до участников все сведения, полученные от судейской коллегии соревнований;
обеспечивать своевременную явку спортсменов на старт;
подавать заявки и перезаявки;
сообщать в судейскую коллегию об участниках, оставшихся на дистанции соревнований после их окончания или сошедших с дистанции, но не прошедших через финиш;
не покидать место соревнований, не убедившись, что все участники благополучно закончили соревнования. Об отбытии уведомить судейскую коллегию;
совместно с тренером обеспечивать безопасность проведения тренировочных занятий;
в случае необходимости под руководством начальника дистанции принимать участие в поисках не вернувшихся с дистанции спортсменов или спасательных работах.

63. Представителю и тренеру запрещается:

вмешиваться в работу судейской коллегии;

находиться на дистанции во время соревнований без разрешения ГСК.

64. Если представитель или тренер нарушает требования настоящих Правил, Положения и Условий или недобросовестно выполняет возложенные на него обязанности, ГСК может лишить его права представительства.

Совещание представителей, показ дистанций

65. Перед началом соревнований Главный судья должен провести совещание с представителями делегаций, где им должна быть дана возможность задавать вопросы ГСК и Инспектору соревнований. В иных случаях Главный судья может избрать иную форму информации представителей и участников.

66. На всероссийских соревнованиях, совещание представителей проводится в день заезда (накануне дня соревнований) и должно начинаться, как правило, не позднее 20 часов местного времени. Задавать вопросы на совещании имеют право только аккредитованные представители.

67. В ходе соревнований проводятся совещания представителей с ГСК, в процессе которых оговаривается распорядок дня, время открытия соревнований. Место каждой делегации на построении, место и время тренировок, места пребывания главного судьи, секретариата и врача во время соревнований. Место расположения информационных щитов, время и место жеребьевки, а также вопросы, связанные с проведением соревнований (результаты и график выступлений, рассмотрение протестов и т.д.).

68. Перед началом соревнований для представителей (капитанов, участников) может производиться показ или демонстрационное прохождение дистанции (элементов дистанции) судьями или спортсменами, не участвующими в соревнованиях. Одновременно дается разъяснение по возникшим вопросам и проводится инструктаж по технике безопасности преодоления дистанции. По ходу демонстрации дистанции даются пояснения контрольного времени, условий старта и финиша, действий участников, ограничений, пунктов страховки и т.п.

Форма одежды и требования к снаряжению

69. Одежда и обувь, по своим санитарно-гигиеническим показателям, должна обеспечивать работоспособность спортсмена и не наносить повреждений судейскому снаряжению, собственному снаряжению, а также оборудованию дистанции.

70. Участники соревнований должны иметь единую форму одежды, если это оговорено Положением. На официальных соревнованиях всероссийского уровня делегации должны иметь парадную форму одежды и флаг представляющего субъекта РФ.

71. На соревнованиях участники пользуются как своим собственным, так и предоставляемым им снаряжением организаторов.

72. Кроме обязательного, оговоренного Положением, участники могут пользоваться дополнительным снаряжением, применение которого не запрещено технической комиссией.

73. Пригодность и исправность снаряжения, обеспечивающего безопасность, а также

технических средств передвижения проверяется технической комиссией. В отдельных случаях техническая комиссия имеет право потребовать акт о проведении экспериментальной проверки нестандартного снаряжения.

74. Качество судейского спасательного и страховочного снаряжения, судейских технических средств передвижения и другого судейского снаряжения, которыми пользуются судьи, спасатели и участники при прохождении дистанции соревнований и проведении спасательных работ должны обеспечивать безопасность.

75. В случае неисправности снаряжения спортсмены к участию в соревнованиях не допускаются.

Контрольное время

76. Для ограничения продолжительности соревнований может назначаться контрольное время на всю дистанцию или на отдельные участки дистанции. Контрольное время назначается Главным судьей и сообщается участникам не позднее, чем за час до старта.

77. Допускается назначение и изменение контрольного времени в период или после прохождения дистанции (элементов дистанции) трех первых участников (групп, связок, экипажей). В этом случае контрольное время должно быть сообщено капитанам остальных групп, связок, экипажей.

78. Контрольное время рекомендуется назначать в пределах 200% от расчетного времени победителя.

Жеребьевка

79. Способ, порядок и место проведения жеребьевки оговаривается в Положении.

80. Очередность стартов отдельных участников (групп, связок, экипажей) определяется жеребьевкой. Жеребьевка для различных возрастных групп, мужчин и женщин, определенных Положением, проводится отдельно. Жеребьевка может проводиться в присутствии представителей либо судейской коллегией в соответствии с Положением. Неявка представителя на жеребьевку не может служить основанием для протестов по ее результатам.

81. В соревнованиях допускается жеребьевка:

общая, при которой очередность старта участников (групп, связок, экипажей) определяется единой для всех жеребьевкой без различия их спортивной квалификации и принадлежности к той или иной команде;

командная, при которой очередность стартов участников внутри команды определяется жеребьевкой решением представителя (тренера);

групповая, при которой участники (группы, связки, экипажи) разбиваются на группы в зависимости от спортивной квалификации, предварительных результатов или других показателей. Очередность стартов внутри группы определяется жеребьевкой.

Представителям (тренерам) команд может быть разрешено самостоятельно распределять спортсменов по группам.

свободный старт (участники (команды) стартуют по мере готовности по очереди)

82. Допускается использование компьютерной жеребьевки (методом генерации случайных чисел).

83. По окончании жеребьевки составляются стартовые протоколы, которые должны быть опубликованы не позднее, чем за один час до старта.

Порядок старта, финиша и хронометраж

84. К месту старта спортсмены прибывают в соответствии со стартовыми протоколами.

85. Участник (группа, связка, экипаж), явившийся на старт с опозданием, на дистанцию не допускается.

86. По решению Главного судьи в исключительных случаях расписание стартов может быть изменено, о чем участники должны быть поставлены в известность заблаговременно.

87. К моменту подачи сигнала старта на линии старта должны находиться только стартующие участники и судьи.

88. Старший судья должен зафиксировать в стартовом протоколе время начала

соревнований, а по окончании старта дать главному секретарю сводку количества стартовавших участников и список не стартовавших.

89. Время преодоления дистанции определяется с помощью хронометров (в том числе и электронных) или секундомеров и фиксируется в протоколе финиша.

90. При использовании электронной системы отметки возможна фиксация точного времени старта отметкой электронной станцией. Время такой отметки является официальным временем старта спортсмена.

92. Точное положение финишной линии (вешки) должно быть очевидно для финиширующих участников.

92. Финишное время фиксируется в часах, минутах, секундах или в минутах и секундах. Допускается фиксировать время с точностью до десятых долей секунды, если используется соответствующее оборудование.

93. Время закрытия старта и финиша определяет Главный судья в зависимости от установленного контрольного времени и от количества стартующих участников (групп, связок, экипажей).

94. В случае подхода спортсменов к этапу, преодолеваемому другими участниками, старший судья, при необходимости, задерживает их до освобождения этапа, отметив в протоколе время их задержки.

Основные принципы определения результатов

95. Результат спортсменов определяется с точностью до 1 секунды. При использовании в соревнованиях электронной системы отметки возможно определять результат с точностью до десятых долей секунды.

96. Результаты считаются утвержденными, если через 1 час после публикации предварительных результатов протестов и заявлений не поступило.

97. Результат прохождения дистанции участником (группой, связкой, экипажем) может определяться:

временем прохождения;

полученными штрафными или бонусными баллами (очками);

суммой времени и штрафных баллов (очков).

98. Временем прохождения групповой дистанции является время между сигналом старта и финиша последнего участника группы.

99. Результат участника (группы, связки, экипажа) на дистанции, состоящей из отдельных этапов, может определяться суммированием результатов, показанных на этапах. Результаты могут также определяться по сумме нескольких попыток прохождения одной дистанции в одних и тех же условиях или по результату лучшей попытки.

100. Место участника (группы, связки, экипажа) определяется по результату прохождения дистанции. Если несколько спортсменов или групп (связок, экипажей) имеют одинаковый результат, им присуждается одинаковое место, в итоговом протоколе они записываются в том порядке, в каком стартовали. После участников, показавших одинаковый результат, остается столько незанятых мест, сколько участников имеют одинаковый результат, минус единица.

101. Места участников (групп, связок, экипажей) в командном зачете определяются суммой мест, занятых ими и отдельных видах соревнований (дистанций). При равенстве суммы мест предпочтение отдается участнику (группе, связке, экипажу), имеющему лучшее место на дистанции, оговоренной в Положении или Условиях. Положением могут устанавливаться числовые коэффициенты, на которые перед суммированием умножаются места участников (групп, связок, экипажей) в отдельных видах соревнований.

102. Участники (группы, связки, экипажи), не имеющие зачета в каких-либо видах соревнований (дистанции, попытки, этапа), в командном зачете занимают места после участников (групп, связок, экипажей), которые имеют более полный зачет в соответствии с набранными ими суммами мест, если в Положении не оговорен другой порядок предпочтения.

Обеспечение безопасности

103. При проведении соревнований должны быть предусмотрены мероприятия и меры, обеспечивающие безопасность участников, судей, зрителей, в том числе:

- оповещение в технической информации о наличии опасных мест в районе соревнований;
- соответствующие меры безопасности на автодорогах, проходящих через район соревнований, если не представляется возможным спланировать дистанцию так, чтобы участники не пересекали такие дороги;

- предупреждение представителей команд и участников о неблагоприятной экологической обстановке: непригодности водоемов для питья и купания, наличии опасных насекомых и т.п.;

- оповещение участников о необходимости соблюдения тех или иных мер предосторожности при прохождении отдельных участков дистанции;

- оповещение участников о действиях в случае потери ориентировки;

- поддержание порядка и дисциплины во время проведения;

- организация надежной связи судей на дистанции;

- организация санитарно-гигиенических мероприятий во время соревнований: профилактика заболеваний, правильная организация быта в полевых условиях, питания участников соревнований и судей, наличие медицинского персонала;

- организация противопожарных мероприятий;

- соответствие технической и физической подготовки участников классу дистанции;

- наличие страховочных (спасательных) средств, обеспечение страховки и подготовленности каждого страхующего (спасателя);

- прохождение дистанции с качественным снаряжением, обеспечивающим безопасность участникам;

- дополнительные мероприятия, которые сочтут нужным провести организаторы соревнований, исходя из конкретной обстановки.

104. При проведении соревнований для начинающих район должен быть четко ограничен заметными ориентирами или маркировкой (о чем участники должны быть проинформированы).

105. Судьи, находящиеся в районе соревнований, вправе указывать явно заблудившимся участникам дорогу на финиш. Контролеры и судьи должны быть проинформированы об оказании необходимой помощи.

106. При исключительно неблагоприятных погодных условиях и в случае иных непредвиденных форс-мажорных обстоятельств, угрожающих безопасности участников, Главный судья (по согласованию с Инспектором соревнований) имеет право вносить изменения в программу соревнований: перенести время старта, отменить старт или исключить из программы элемент дистанции (дистанцию). В этом случае стартовые (заявочные) взносы не возвращаются.

107. При возникновении угрозы безопасности участников или условий, при которых невозможно проведение соревнований, они должны быть отложены, а уже начатые - прерваны. Если соревнования в тот день провести невозможно, то решение об их дальнейшем проведении и зачете результатов принимает ГСК совместно с Инспектором соревнований.

108. Обеспечение безопасности при проведении соревнований возлагается на ГСК и представителей, капитанов и участников команд, в пределах своих обязанностей.

109. На дистанции, где это необходимо, следует организовывать судейскую страховку.

110. Подготовку дистанции к соревнованиям проводит специальная бригада под руководством начальника дистанции. Начальник дистанции обязан лично проверить надежность оборудования всей дистанции, постоянно контролировать ее состояние в процессе соревнований, а также принимать меры к устранению причин, могущих привести к несчастному случаю.

111. Оргкомитет обязан обеспечить медицинское обслуживание соревнований и транспортные средства для эвакуации пострадавших. Оргкомитет обязан проконтролировать, чтобы к местам старта и финиша был обеспечен проезд машины «скорой помощи».

112. Медицинский персонал с необходимым оборудованием должен присутствовать на дистанции.

113. При проведении соревнований на сложных дистанциях по решению Главного судьи могут быть предусмотрены пункты медицинской помощи на дистанции. О местах расположения пунктов медицинской помощи должны быть информированы служба дистанции, представители команд, участники.

114. Для обеспечения безопасности проведения соревнований рекомендуется организовать взаимодействие с подразделениями МЧС России.

Охрана природы, памятников истории и культуры

115. ГСК и участники соревнований обязаны соблюдать действующее законодательство в области охраны природы и природопользовании.

116. В случае создания полевых лагерей для размещения участников должны быть соблюдены санитарно-гигиенические и природоохранные требования.

117. При проведении соревнований необходимо разработать и осуществить мероприятия, обеспечивающие охрану природы, памятников истории и культуры.

118.. Ответственность за выполнение мероприятий по охране природы возлагается на заместителя главного судьи по организационной работе, а также на представителей команд или участников.

119 Движение участников по дистанции при правильной ее постановке не должно проходить через засеянные поля, молодые посадки, плантации, участки с памятниками истории и культуры.

120. В период регистрации или прохождения мандатной комиссии представителям команд должны быть сообщены требования по охране природы, памятников истории и культуры (пожарная безопасность, предотвращение замусоривания местности, порчи посадок и т.п.).

121. К нарушителям данных требований применяются меры дисциплинарной ответственности, вплоть до снятия с соревнований, а в отдельных случаях - привлечение к административной или уголовной ответственности.

Раздел 3. Судейство соревнований.

Состав судейской коллегии

122. Судейская коллегия комплектуется Оргкомитетом, соответствующего уровня в соответствии с настоящими Правилами. Судейская коллегия утверждается организацией, проводящей соревнования. Главный судья утверждается проводящей организацией по согласованию с ТСО соответствующего уровня. Остальные члены судейской коллегии утверждаются главным судьей.

123. В состав судейской коллегии входят: главный судья и его заместители, главный секретарь и его заместители, начальники дистанций и их помощники, председатель технической комиссии, старшие судьи и судьи на этапах (воротах и т.д.), старте, финише, при участниках, по снаряжению, информации, секретари, врачи.

124. Работой судейской коллегии руководит главная судейская коллегия (ГСК). В ее состав входят: Главный судья и его заместители, Главный секретарь и его заместители, начальники дистанций, председатель технической комиссии. В зависимости от уровня соревнований состав ГСК может быть расширен. Состав ГСК согласовывается с ТСО соответствующего уровня.

125. Главный судья соревнований – руководитель судейской коллегии, проводящей соревнования, утверждается не позднее чем за 30 дней до начала соревнований, а для всероссийских соревнований – не позднее чем за 3 месяца.

126. Главный секретарь соревнований – руководитель работы секретариата соревнований. Главный секретарь несет ответственность за правильный и своевременный подсчет результатов и ведение документации соревнований. Главный секретарь утверждается в те же сроки, что и

Главный судья.

127. В зависимости от уровня и программы соревнований, а также от количества участников в помощь Главному судье могут назначаться заместители Главного судьи. Один из них исполняет обязанности и пользуется правами Главного судьи в его отсутствие.

В помощь Главному секретарю соревнований могут назначаться заместители, по электронному (программному) обеспечению и информации и т.п.

Кандидатуры заместителей Главного судьи и Главного секретаря согласовываются с Главным судьей (Главным секретарем).

128. Техническая комиссия осуществляет контроль соответствия личного и командного снаряжения и технических средств передвижения участников требованиям безопасности, Правил, Положения и Условий. Председатель технической комиссии руководит работой судей по снаряжению (судей при участниках) и подчиняется главному судье, а также его заместителю по безопасности.

Техническая комиссия:

проводит до начала соревнований проверку и допуск к применению страховочного и самодельного снаряжения, а также технических средств передвижения участников;

организует на старте контроль снаряжения и технических средств передвижения участников, уходящих на дистанцию соревнований.

129. Врач соревнований отвечает за медицинское обеспечение соревнований:

организует совместно с начальником дистанции пункты медицинской помощи на период подготовки и проведения соревнований;

оказывает медицинскую помощь заболевшим и получившим травмы участникам соревнований, дает заключение о возможности дальнейшего их участия и организует эвакуацию пострадавших;

контролирует соблюдение санитарно-гигиенических требований в местах размещения и питания участников;

по окончании соревнований дает сведения об их медико-санитарном обеспечении;

принимает участие в работе мандатной комиссии.

130. Количество судей и судейских бригад определяется уровнем и программой соревнований, а также количеством участников (команд). Примерный состав судейской коллегии приведен в Таблице 4.

Таблица 4.

Состав судейской коллегии	Уровень соревнований			
	Всероссийский	Федерального округа	Субъекта РФ	Муниципального образования, других ФСО
Главная судейская коллегия				
Главный судья	1	1	1	1
Заместитель главного судьи	4-8	3-5	1-3	1-2
Главный секретарь	1	1	1	1
Заместитель главного секретаря	4-8	3-5	1-3	1-2
Начальник дистанции (на дистанцию)	1-2	1	1	1
Председатель технической комиссии	1-2	1	0-1	0-1
Служба дистанции				
Помощник начальника дистанции (на дистанцию)	1-2	1	1	0-1
Старший судья этапа	по количеству этапов			
Судья этапа (на этап)	по количеству трасс (ниток) на этапе			
Судья-страховщик	по необходимости по количеству этапов			
Секретарь этапа	по количеству этапов			
Секретариат				
Секретарь	3-5	2-4	1-3	1-2
Судья награждения	1-2	1	0-1	0-1
Судья-информатор	1-2	1	0-1	0-1
Судья-оператор ЭВМ	2-3	2-3	1-2	0-1
Бригада судей на старте				
Старший судья старта	1	1	1	1

Судья при участниках	1-2	1	0-1	0-1
Судья-стартер	1	1	1	1
Секретарь	2-3	1-2	1	1
Судья-оператор ЭВМ	2-3	1-2	по необходимости	
Бригада судей на финише				
Старший судья финиша	1	1	1	1
Судья при участниках	1-2	1	0-1	0-1
Судья-хронометрист	1	1	1	1
Судья-оператор ЭВМ	2-3	1-2	по необходимости	
Дополнительный обслуживающий персонал				
Врач	1-2	1	1	1

131. 21.10. Для обеспечения проведения соревнований может наниматься дополнительный обслуживающий персонал, в т. ч. программист (компьютерщик), радист, повар, машинистка, электрик, механик по обслуживанию электрических генераторов, водители (в т.ч. снегохода) и пр. Количество обслуживающего персонала определяет Оргкомитет соревнований совместно с проводящей организацией.

132. 21.11. На соревнованиях по нескольким группам дисциплин могут создаваться судейские и главные судейские коллегии по группам дисциплин, подчиненные главной судейской коллегии соревнований.

Общие обязанности судей

133. Судья обязан:

- твердо знать и неуклонно выполнять Правила соревнований;
- быть дисциплинированным, беспристрастным, принципиальным и объективным при оценке выступления команд (участников);
- следить за соблюдением участниками Правил соревнований и норм поведения;
- носить соответствующий его должности отличительный знак;
- выполнять работу в соответствии со своими функциональными обязанностями;
- фиксировать и объявлять нарушения, допущенные участниками;
- останавливать участника или команду при возникновении опасности, могущей привести к несчастному случаю, и добиваться исправления ошибок;
- не распространять информацию о местах расположения этапов дистанций.

134. Судья не имеет права:

- покидать рабочее место без разрешения старшего судьи бригады, в которую он входит, главного судьи или его заместителя;
- оказывать участникам любую помощь, за исключением медицинской, помощи по обеспечению безопасности и помощи, предусмотренной Положением и Условиями;
- быть участником или представителем команды;
- допускать на дистанцию посторонних лиц без разрешения главного судьи.

135. Функциональные обязанности и полномочия судейских должностей оговариваются в Квалификационных требованиях спортивных судей.

Отчет о соревнованиях

136. Не позднее чем через 10 дней после окончания соревнований ГСК представляет в Проводящую организацию отчет о соревнованиях.

137. Отчет о соревнованиях содержит перечисленные ниже документы, скомплектованные и подшитые:

- титульный лист;
- опись материалов;
- Положение о соревнованиях;
- протокол мандатной комиссии, включающий в себя возрастной и квалификационный состав участников;
- протоколы результатов в хронологической последовательности;
- акты сдачи дистанций, расчеты класса и схемы дистанции в хронологической последовательности (оформляется на каждую дистанцию);

- техническую информацию;
- список ГСК и старших судей с оценками работы и подписью Главного судьи (список дополняется составом жюри, инспекторов);
- протесты и принятые по ним решения;
- общее заключение главного судьи;
- общее заключение Инспектора соревнований;
- иные документы, необходимые по решению Оргкомитета.

Отчет оформляется на листах формата А4. Все документы должны иметь поле для подшивки. Отчет должен быть сброшюрован.

138. Все протоколы результатов (отдельно для каждой группы и каждого вида программы) подписываются Главным судьей и Главным секретарем, указываются их судейские звания и территория.

139. Копии отчетов за соревнования, включенных в ЕКП, представляются в Коллегию судей ТССР в 10-дневный срок. К отчету о соревнованиях прилагается его электронная версия. Допускается высылать электронную версию протоколов соревнований электронной почтой.

Приложение 1 (к части 3).

название соревнований _____

Протокол мандатной комиссии

" ____ " _____ 200__ г.

дата проведения _____

_____ место проведения

_____ место прове

№ п/п	Команда	Регион, округ	Сведения об участниках команды											замечания	решения по замечаниям		
			всего	Разряды (звания)				Ср. ранг	Пол		Возраст (по дате рожд.)						
				МС	КМ С	1	2		М	Ж	<18	18-21	22-25			26-40	>40
1																	
2																	
3																	
4																	
5																	
6																	
7																	
8																	
9																	
10																	
Итого:																	

Председатель мандатной комиссии _____ / _____ /

Секретарь мандатной комиссии _____ / _____ /

Приложение 2 (к части 3).
В главную судейскую коллегию _____

название соревнований _____

ОТ _____

название командирующей организации, адрес, телефон, e-mail, http _____

ЗАЯВКА
на участие в соревнованиях

Просим допустить к участию в соревнованиях команду _____
(название команды)

в следующем составе:

№ п/п	ФАМИЛИЯ УЧАСТНИКА	ИМЯ	ОТЧЕСТВО	ДАТА И ГОД рождения	РАЗРЯД СПОРТИВНЫЙ	МЕДИЦИНСКИЙ ДОПУСК слово "ДОПУЩЕН" подпись и печать врача напротив каждого участника	РОСПИСЬ участников в знании правил техники безопасности	ПРИМЕЧАНИЯ
1.								
2.								
3.								
4.								
5.								
6.								
Запасные участники								
7.								
8.								

Всего допущено к соревнованиям _____ человек. Не допущено к соревнованиям _____ человек, в том числе _____

М.П. _____ / _____ /
Печать медицинского учреждения подпись врача расшифровка подписи врача

Представитель команды _____
ФИО полностью, домашний адрес, телефон, e-mail

«С правилами техники безопасности знаком» _____ / _____ /
подпись представителя расшифровка подписи

Тренер команды _____
Звание, ФИО полностью, домашний адрес, телефон, e-mail

Капитан команды _____
ФИО полностью, домашний адрес, телефон, e-mail

Руководитель _____ / _____ /
М.П. название командирующей организации подпись руководителя расшифровка подписи

Приложение к заявке: Паспорт спортсмена (на каждого)
или документы о возрасте, квалификации, и медицинский допуск.